






**Vorhaben**  
 - Planungsräum  
 - Korridornetz

**Datengrundlage:**  
 ECW © TenneT TSO GmbH 2020, Aufnahmezeitpunkt 1. Quartal 2019  
 TopPlus Open © Bundesamt für Kartographie und Geodäsie 2020  
 Datenquellen: [https://sg.geodatenzentrum.de/web\\_public/Datenquellen\\_TopPlus\\_Open.pdf](https://sg.geodatenzentrum.de/web_public/Datenquellen_TopPlus_Open.pdf)

No.	Art der Abstr.ang.	Datum	Name

Planungsraum	Gesellschaft für Freilandökologie und Naturschutzplanung mbH	Strußberger Str. 24/113 München	Tele: +49 89 4547 99973-0	geometrisch	Datum	Name
GFN					04.03.2020	C. Ehrhardt
					04.03.2020	C. Pfänder

**Vorhabensträger:**  
 **TenneT TSO GmbH**  
 Bismarckstraße 70, 91048 Bayreuth  
 Bayern, den 04.03.2020  
 I. V. Dr. Bernd Bröcher  
 I. A. Robert Gronau

**380-kV-Leitung zwischen Klixbüll - Bundesgrenze DK LH-13-322**

Anlage: Karte:  
 Planblatt: **Planungsraum und Korridornetz**  
 Orthofoto DOP20 / ECW  
 Maßstab: 1:18.081

