

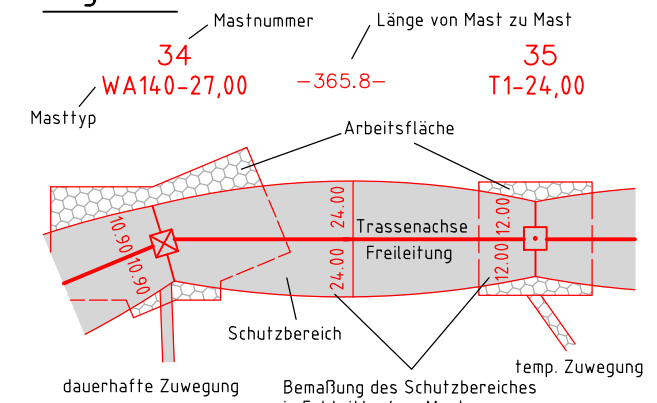
# 380-kV-Leitung Ganderkesee - St. Hülfe Nr. 309

## Lage-/Grunderwerbsplan

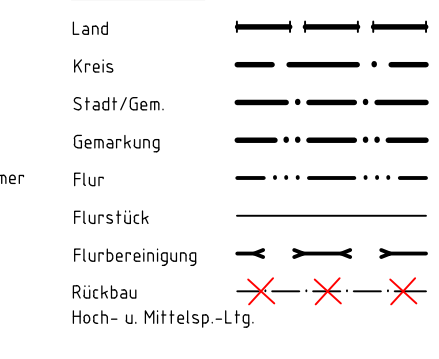
Mast-Nr. 152 - Mast-Nr. 156

### Deckblatt

#### Legende:



#### Grenzen:



#### Planfeststellungsunterlage

Aufgestellt Bayreuth, 06.12.2010

*v. v. Hübner* *v. v. M. J. ...*

Firma: GA Hochspannung Leitungsbau GmbH  
 Maßstab: 1:2000  
 Einheit: Meter

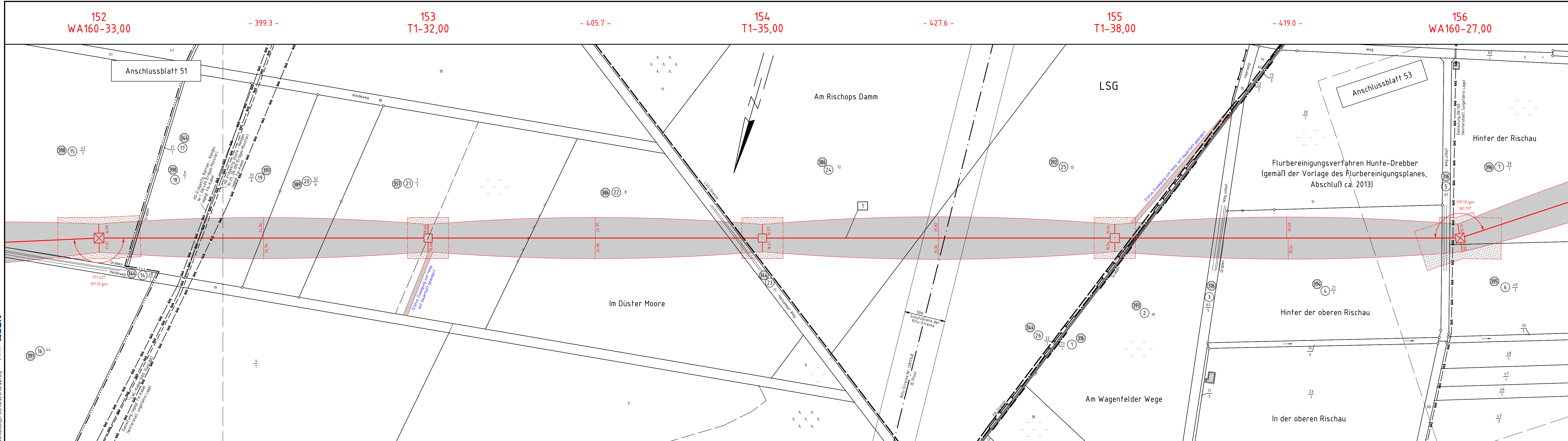
Datum	Name
Bearb. 03.11.2010	Vogel
Gepr. 08.11.2010	Wesemann
Zustand	Gültig
Org.-Einheit	NAL

A Status Zuwegung 17.10.14 GA  
 Zust. Änderung Datum Name Blatt: 52 / 61

Satzungsgemäß ausgelegt in der Zeit vom ... bis ...  
 Zeit und Ort der Auslegung sind vor Auslegung ortsüblich bekannt gemacht worden  
 Gemeinde: .....

Dienstsiegel/Unterschrift .....

Planfeststellungsbehörde



Flur 5      Gemeinde Eydelstedt      Gemarkung Düste      Flur 7      Gemeinde Barnstorf      Gemarkung Dreeke      Flur 7