

Flur 4 Flur 5 Landkreis Oldenburg Flur 3 Gemeinde Prinzhöfte Gemarkung Klein Henstedt Flur 2



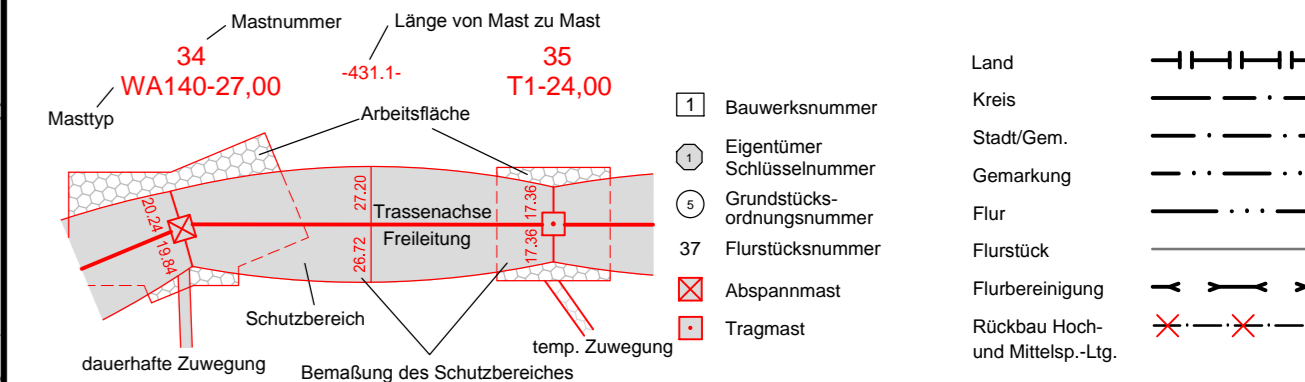
380-kV-Leitung Ganderkesee - St. Hülfe Nr. 309

Lage-/Grunderwerbsplan

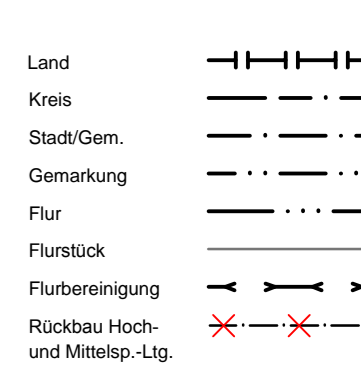
Mast-Nr. 8 - Mast-Nr. 11

Deckblatt

Legende:



Grenzen:



Planfeststellungsunterlage

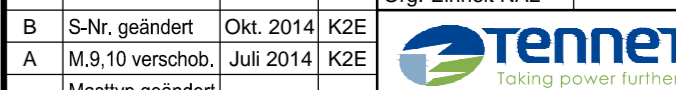
Aufgestellt Bayreuth, ...06.12.2010...

i.v. Schmidt *i.v. König*

Firma: K2E K2 Engineering GmbH Maßstab: 1:2000 Einheit: Meter

Datum	Name
Bearb. 09.09.2010	Schmidt
Gepr. 10.09.2010	König
Zustand	Gültig

Org.-Einheit NAL



Satzungsgemäß ausgelegen in der Zeit vom ... bis ...
Zeit und Ort der Auslegung sind vor Auslegung ortsüblich bekannt gemacht worden.
Gemeinde:

Dienststempel/Unterschrift

Planfeststellungsbehörde

Zust.	Änderung	Datum	Name	Blatt:
B	S-Nr. geändert	Okt. 2014	K2E	8 / 61
A	M.9.10 verschob.	Juli 2014	K2E	
	Masttyp geändert			