

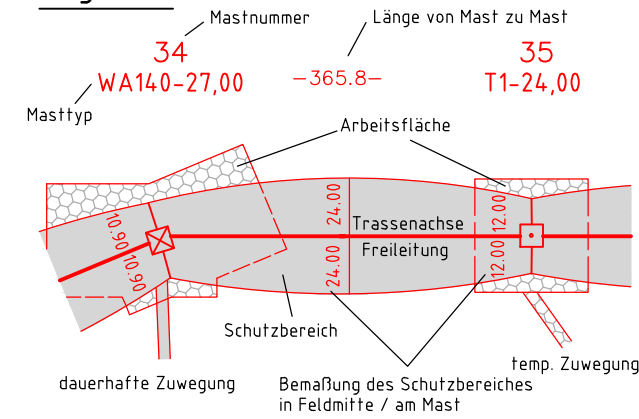
# 380-kV-Leitung Ganderkesee - St. Hülfe Nr. 309

## Lage-/Grunderwerbsplan

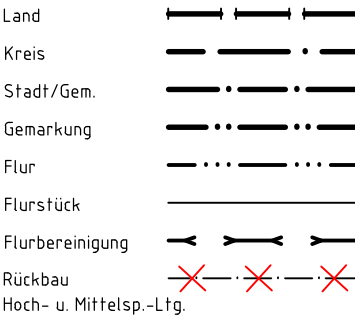
Mast-Nr. 179 - Mast-Nr. 96 (Amprion)

### Deckblatt

#### Legende:



#### Grenzen:



#### Planfeststellungsunterlage

Aufgestellt  
Bayreuth, ..06.12.2010.....

*i.v. J. Kuhnert* *i.v. M. ...*

Firma  
GA Hochspannung  
Leitungsbau GmbH

Maßstab:  
1:2000

Einheit:  
Meter

	Datum	Name
Bearb.	03.11.2010	Vogel
Gepr.	08.11.2010	Wesemann
Zustand		Gültig
Org.-Einheit	NAL	-

Zust.	Änderung	Datum	Name	Blatt:
				61 / 61

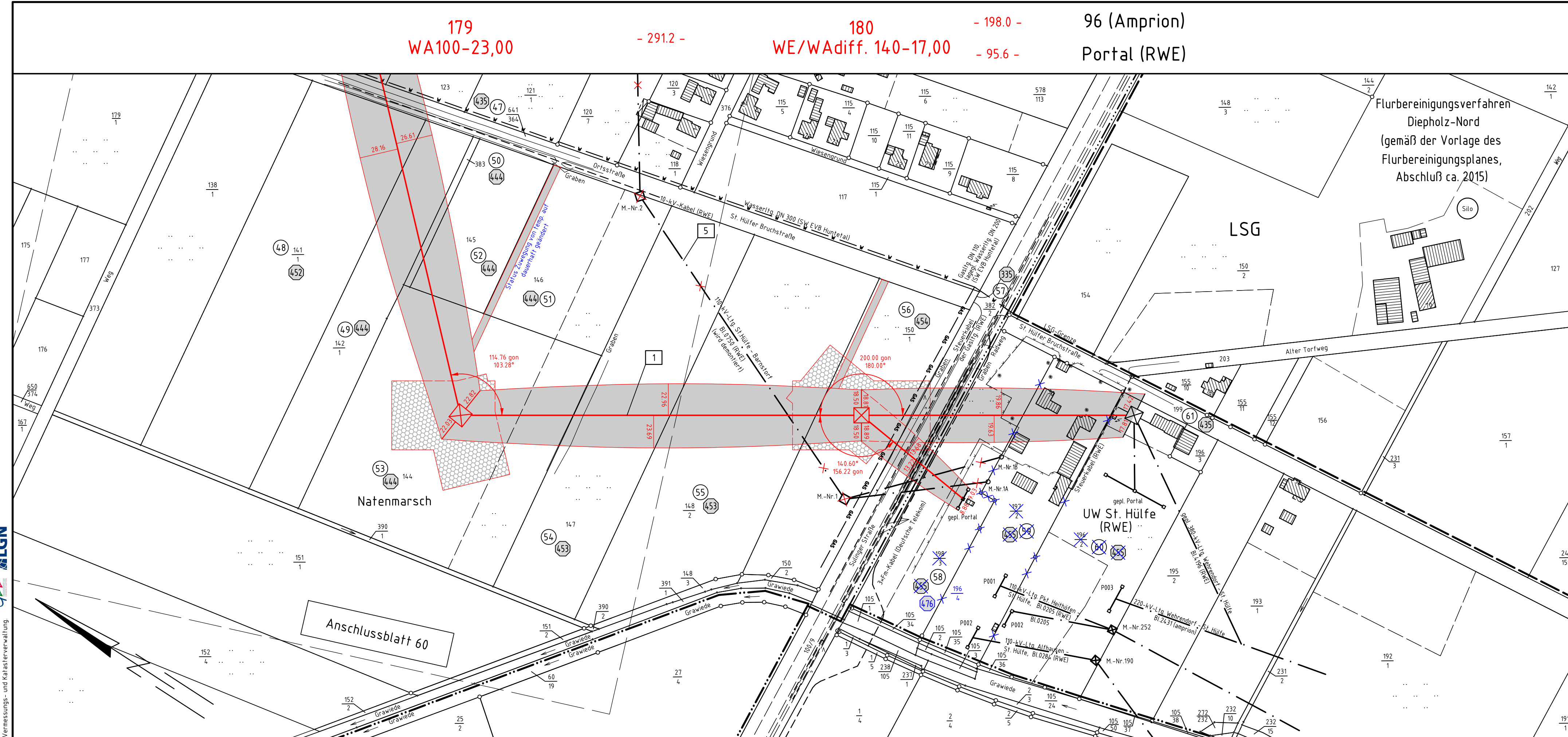
Satzungsgemäß ausgelegt in der Zeit  
vom .....  
bis .....

Zeit und Ort der Auslegung sind vor Auslegung ortsüblich bekannt gemacht worden

Gemeinde: .....

Dienststempel/Unterschrift .....

Planfeststellungsbehörde



Quelle: Auszug aus den Geobasisdaten der Niedersächsischen Vermessungs- und Katasterverwaltung

