

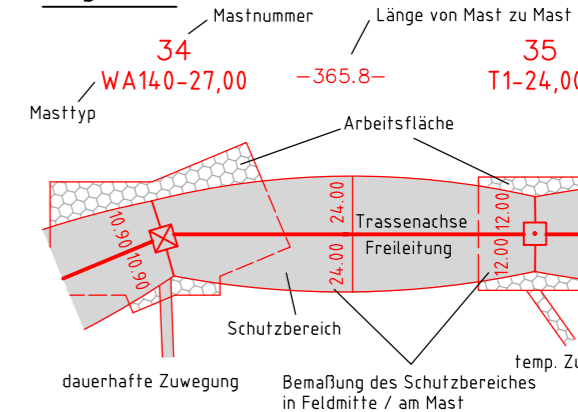
# 380-kV-Leitung Ganderkesee - St. Hülfe Nr. 309

## Lage-/Grunderwerbsplan

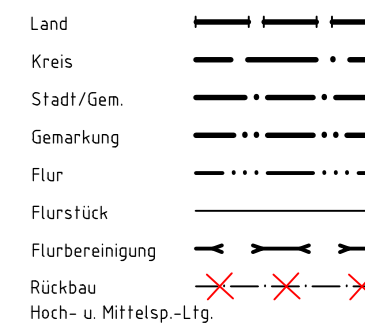
Mast-Nr. 170 - Mast-Nr. 172

### Deckblatt

#### Legende:



#### Grenzen:



#### Planfeststellungsunterlage

Aufgestellt  
Bayreuth, ..06.12.2010.....

*i.v. J. Kuhnert* *i.v. H. Pfeiffer*

Firma  
GA Hochspannung  
Leitungsbau GmbH

Maßstab:  
1:2000

Einheit:  
Meter

	Datum	Name
Bearb.	03.11.2010	Vogel
Gepr.	08.11.2010	Wesemann
Zustand		Gültig
Org.-Einheit	NAL	-

B	ET-Schlüsselnr.	Datum	Name	Blatt:
A	Status Zuwegung	17.10.14	GA	57 / 61

Satzungsgemäß ausgelegt in der Zeit  
vom .....  
bis .....

Zeit und Ort der Auslegung sind vor Auslegung ortsüblich bekannt gemacht worden

Gemeinde: .....

Dienstsiegel/Unterschrift .....

Planfeststellungsbehörde

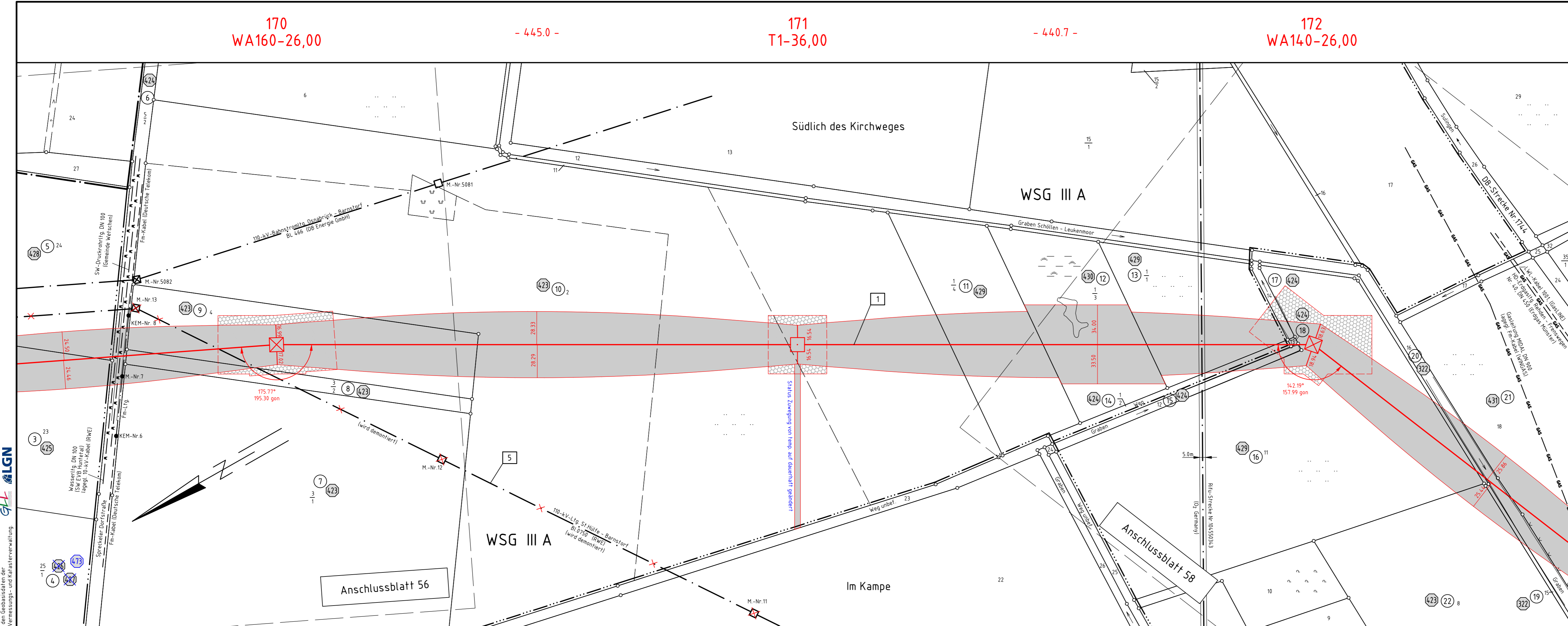
170  
WA160-26,00

- 445.0 -

171  
T1-36,00

- 440.7 -

172  
WA140-26,00



Quelle: Auszug aus den Geobasisdaten der Niedersächsischen Vermessungs- und Katasterverwaltung.

