

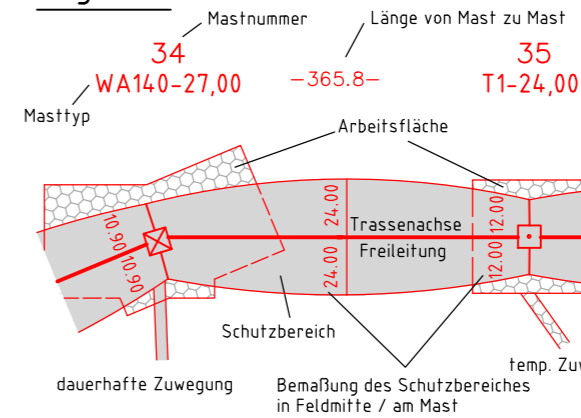
# 380-kV-Leitung Ganderkesee - St. Hülfe Nr. 309

## Lage-/Grunderwerbsplan

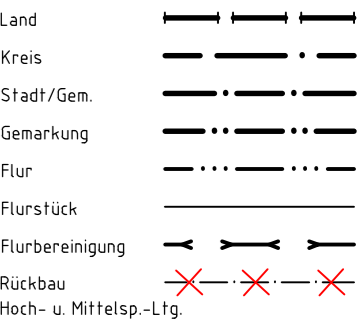
Zufahrt Mast-Nr. 23N (RWE)

### Deckblatt

#### Legende:



#### Grenzen:



#### Planfeststellungsunterlage

Aufgestellt Bayreuth, ..06.12.2010..

*i.v. J. Kuhnert* *i.v. J. Kuhnert*

Firma: GA Hochspannung Leitungsbau GmbH  
 Maßstab: 1:2000  
 Einheit: Meter

	Datum	Name
Bearb.	03.11.2010	Vogel
Gepr.	08.11.2010	Wesemann
Zustand		Gültig
Org.-Einheit	NAL	-

B Status Zuwegung 17.10.14 GA  
 A Mast 162 - 163 02.07.14 GA  
 Zust. Änderung Datum Name Blatt: 54a / 61

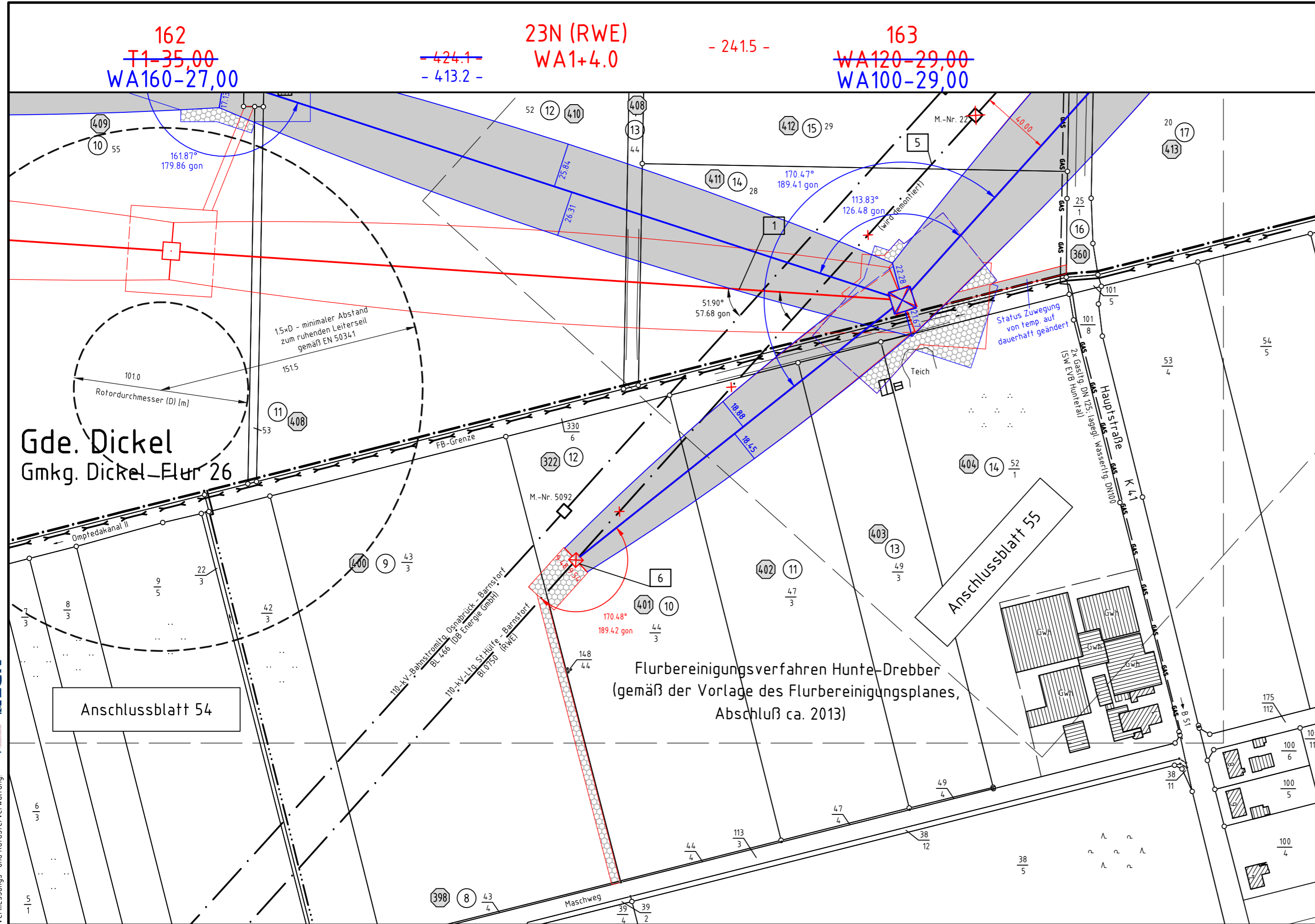
Satzungsgemäß ausgelegt in der Zeit vom .. bis ..

Zeit und Ort der Auslegung sind vor Auslegung ortsüblich bekannt gemacht worden

Gemeinde: .....

Dienststempel/Unterschrift .....

Planfeststellungsbehörde



Gde. Dickel  
Gmkg. Dickel-Flur 26

Anschlussblatt 54

Anschlussblatt 55

Flurbereinigungsverfahren Hunte-Dreber  
(gemäß der Vorlage des Flurbereinigungsplanes,  
Abschluß ca. 2013)

Flur 11

Gemeinde Drebber

Gemarkung Jacobidreber Flur 4