

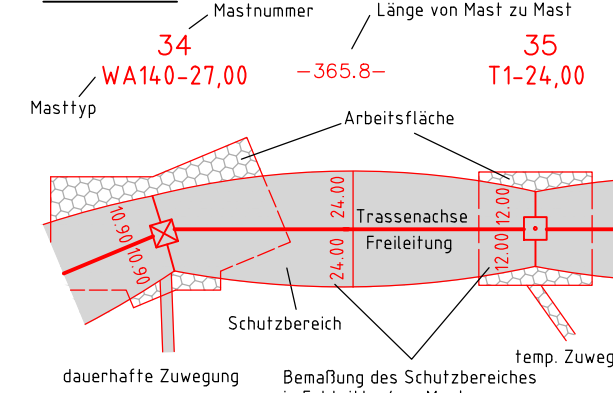
380-kV-Leitung Ganderkesee - St. Hülfe Nr. 309

Lage-/Grunderwerbsplan

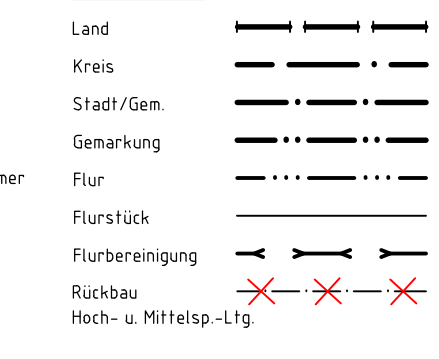
Mast-Nr. 148 - Mast-Nr. 152

Deckblatt

Legende:



Grenzen:



Planfeststellungsunterlage

Aufgestellt Bayreuth, ..06.12.2010.....

i.v. H. Hübner *i.v. M. J. ...*

Firma: GA Hochspannung Leitungsbau GmbH

Maststab: 1:2000, Einheit: Meter

Datum, Name, Bearb., Gepr., Zustand, Org.-Einheit

C	Kataster	03.11.14	GA	
B	ET-Schlüsselnr.	03.11.14	GA	
A	Status Zuwegung	17.10.14	GA	
Zust.	Änderung	Datum	Name	Blatt: 51 / 61

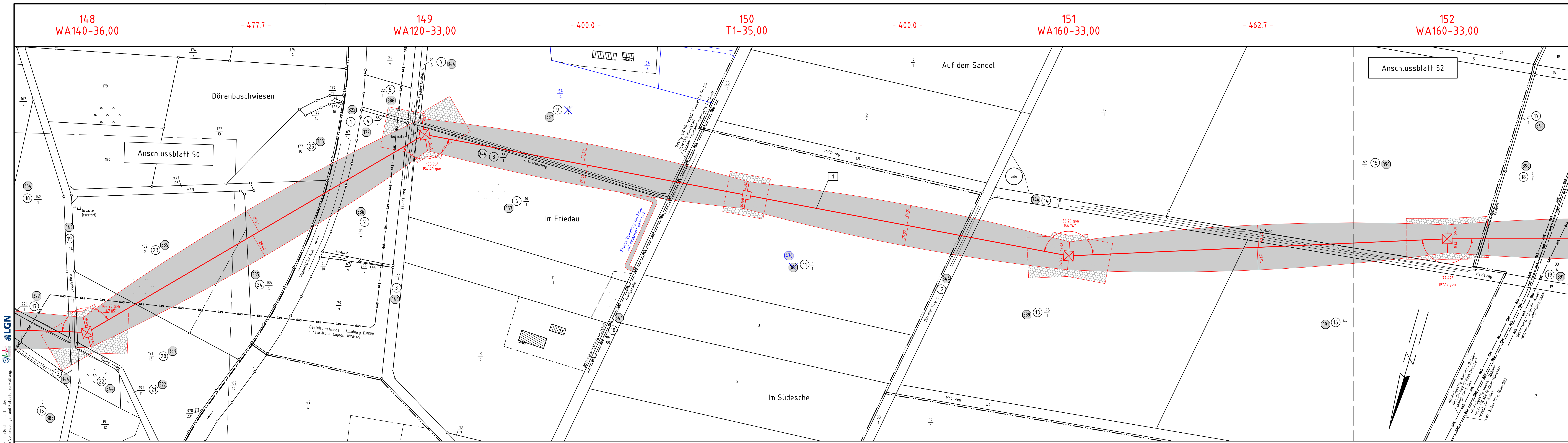
Satzungsgemäß ausgelegt in der Zeit vom ... bis ...

Zeit und Ort der Auslegung sind vor Auslegung ortsüblich bekannt gemacht worden

Gemeinde:

Dienstsigel/Unterschrift

Planfeststellungsbehörde



Gemarkung Donstorf Flur 1 Flur 2 Gemeinde Eydeltedt Gemarkung Düste Flur 3 Flur 8 Flur 5 Flur 7

Quelle: Auszug aus den Geobasisdaten der Niedersächsischen Vermessungs- und Katasterverwaltung