

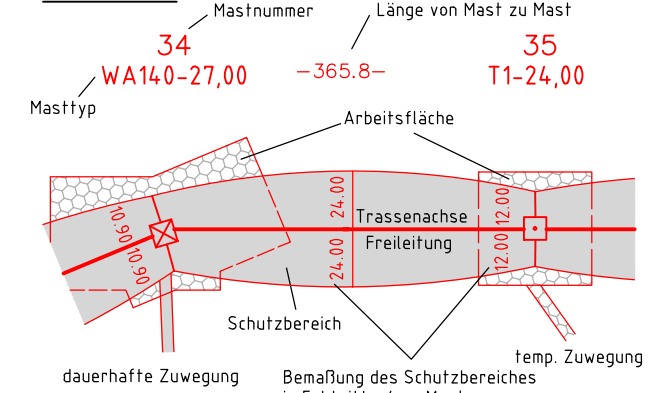
380-kV-Leitung Ganderkesee - St. Hülfe Nr. 309

Lage-/Grunderwerbsplan

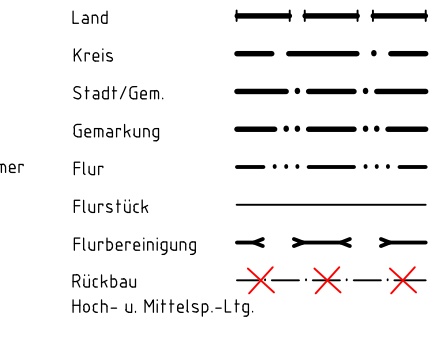
Mast-Nr. 137 - Mast-Nr. 141

Deckblatt

Legende:



Grenzen:



Planfeststellungsunterlage

Aufgestellt Bayreuth, ..06.12.2010.....

(Signature)

Firma: GA Hochspannung Leitungsbau GmbH

Maßstab: 1:2000

Einheit: Meter

Datum	Name
Bearb. 03.11.2010	Vogel
Gepr. 08.11.2010	Wesemann
Zustand	Gültig
Org.-Einheit	NAL

Zust.	Änderung	Datum	Name	Blatt:
C	ET-Schlüsselnr.	03.11.14	GA	
B	Status Zuwegung	17.10.14	GA	
A	Mast 137-139	02.07.14	GA	
Zust.	Änderung	Datum	Name	Blatt: 47 / 61

Satzungsgemäß ausgelegt in der Zeit vom

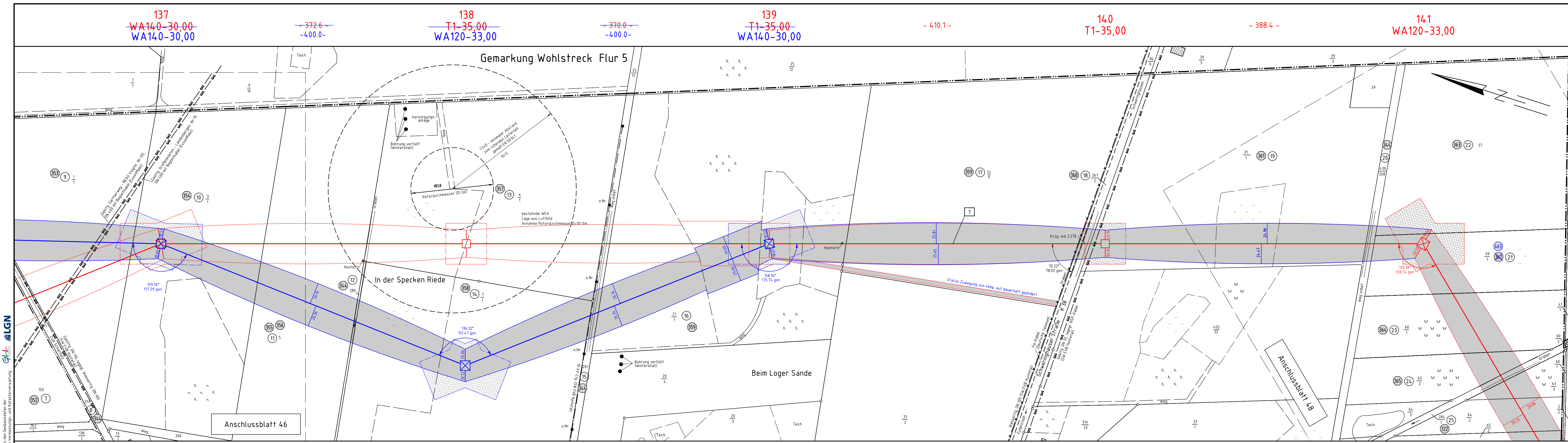
bis

Zeit und Ort der Auslegung sind vor Auslegung ortsüblich bekannt gemacht worden

Gemeinde:

Dienstsigel/Unterschrift

Planfeststellungsbehörde



Quelle: Auszug aus den Geobasisdaten der Niedersächsischen Vermessungs- und Katasterverwaltung