

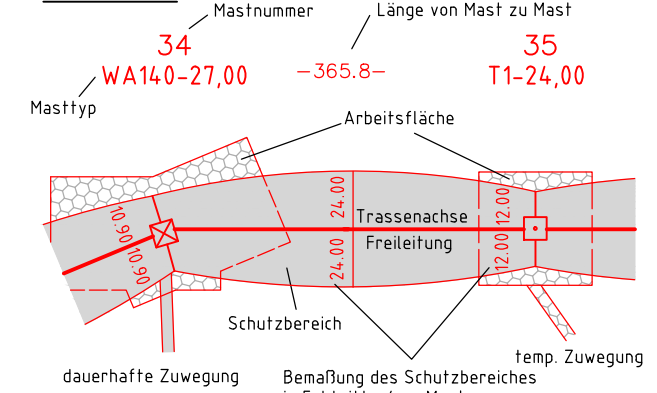
380-kV-Leitung Ganderkese - St. Hülfe Nr. 309

Lage-/Grunderwerbsplan

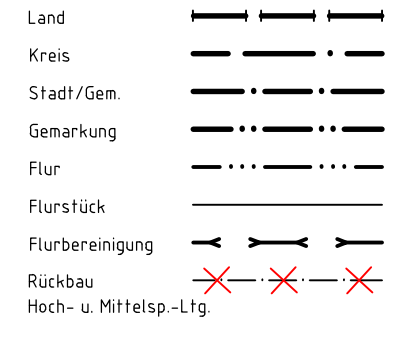
Mast-Nr. 125 - Mast-Nr. 129

Deckblatt

Legende:



Grenzen:

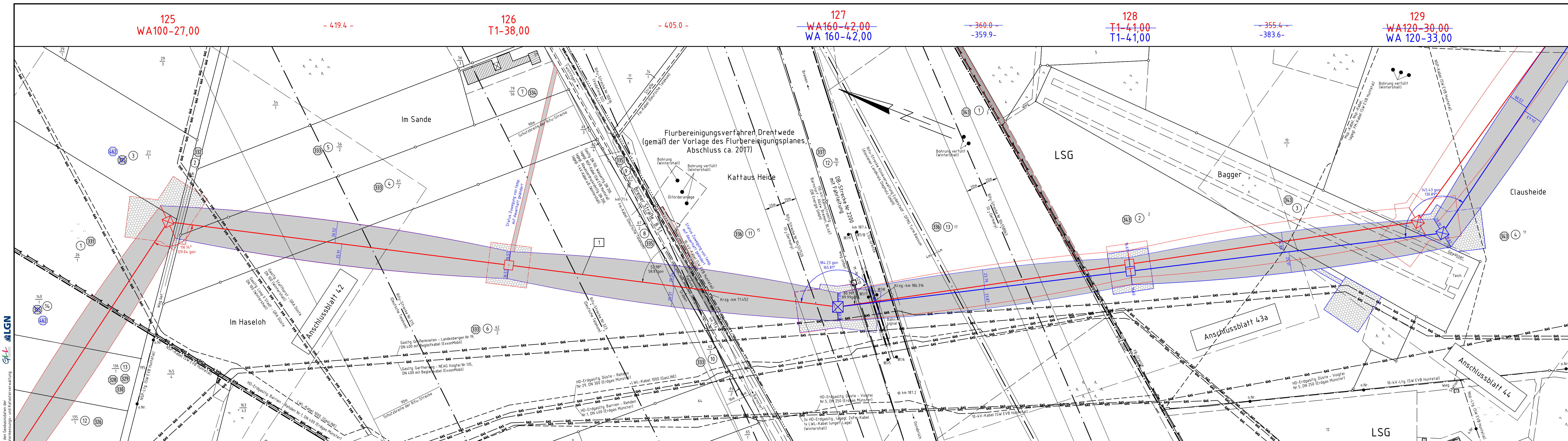


Planfeststellungsunterlage

Aufgestellt	Bayreuth,	06.12.2010
Firma	GA Hochspannung Leitungsbau GmbH	Maßstab: 1:2000
Einheit:	Meter	Datum
		Name
		Bearb.
		Gepr.
		Zustand
		Org.-Einheit
		NAL
		Gültig
		Name
		Blatt:
		43 / 61

Satzungsgemäß ausgelegt in der Zeit vom bis
Zeit und Ort der Auslegung sind vor Auslegung ortsüblich bekannt gemacht worden.
Gemeinde:

Dienstsigel/Unterschrift
Planfeststellungsbehörde



Gemeinde Barnstorf Gemarkung Barnstorf Flur 1
 Gemeinde Drentwede Gemarkung Drentwede Flur 13
 Gemeinde Eydelstedt Gemarkung Wohlstreck Flur 1