

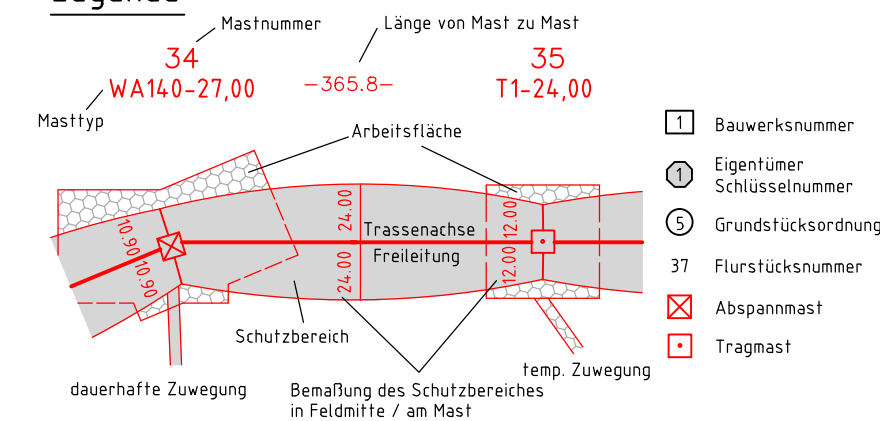
# 380-kV-Leitung Ganderkesee - St. Hülfe Nr. 309

## Lage-/Grunderwerbsplan

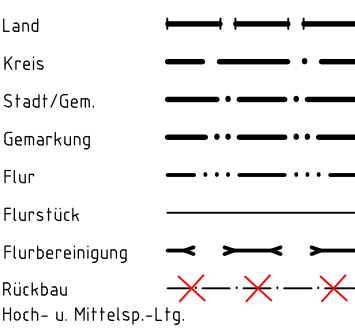
Mast-Nr. 117 - Mast-Nr. 119

### Deckblatt

#### Legende:



#### Grenzen:



#### Planfeststellungsunterlage

Aufgestellt  
Bayreuth, ..06.12.2010..

i.v. J. Kuhnert i.v. M. ...

Firma: GA Hochspannung Leitungsbau GmbH  
Maßstab: 1:2000  
Einheit: Meter

Datum	Name
Bearb. 03.11.2010	Vogel
Gepr. 08.11.2010	Wesemann
Zustand	Gültig
Org.-Einheit NAL	-

ET-Schlüsselnr.: 03.11.14 GA  
Zust.: Änderung Datum Name Blatt: 40 / 61

Satzungsgemäß ausgelegt in der Zeit vom ... bis ...

Zeit und Ort der Auslegung sind vor Auslegung ortsüblich bekannt gemacht worden

Gemeinde: .....

Dienstsigel/Unterschrift .....

Planfeststellungsbehörde

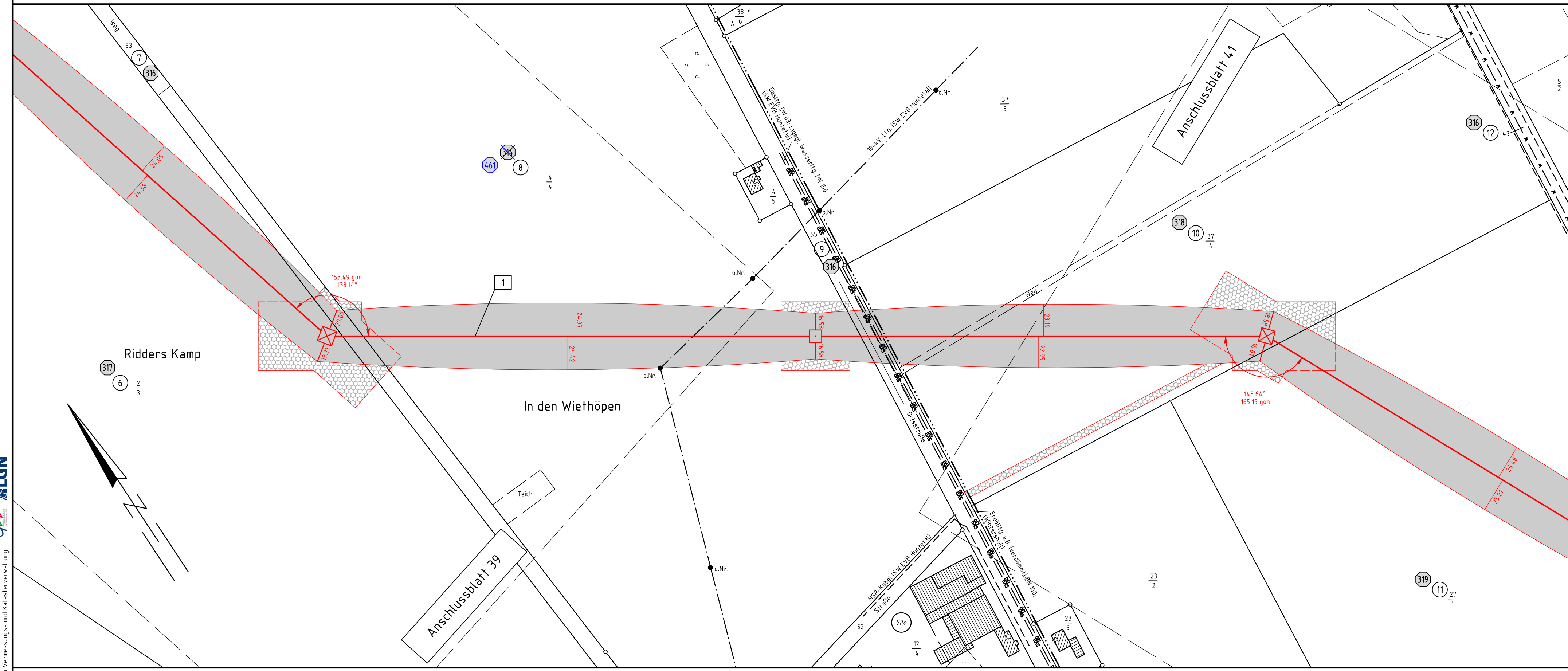
117  
WA120-27,00

- 355.0 -

118  
T1-29,00

- 327.9 -

119  
WA140-24,00



Gemarkung Aldorf Flur 7

Gemeinde Barnstorf

Flur 2