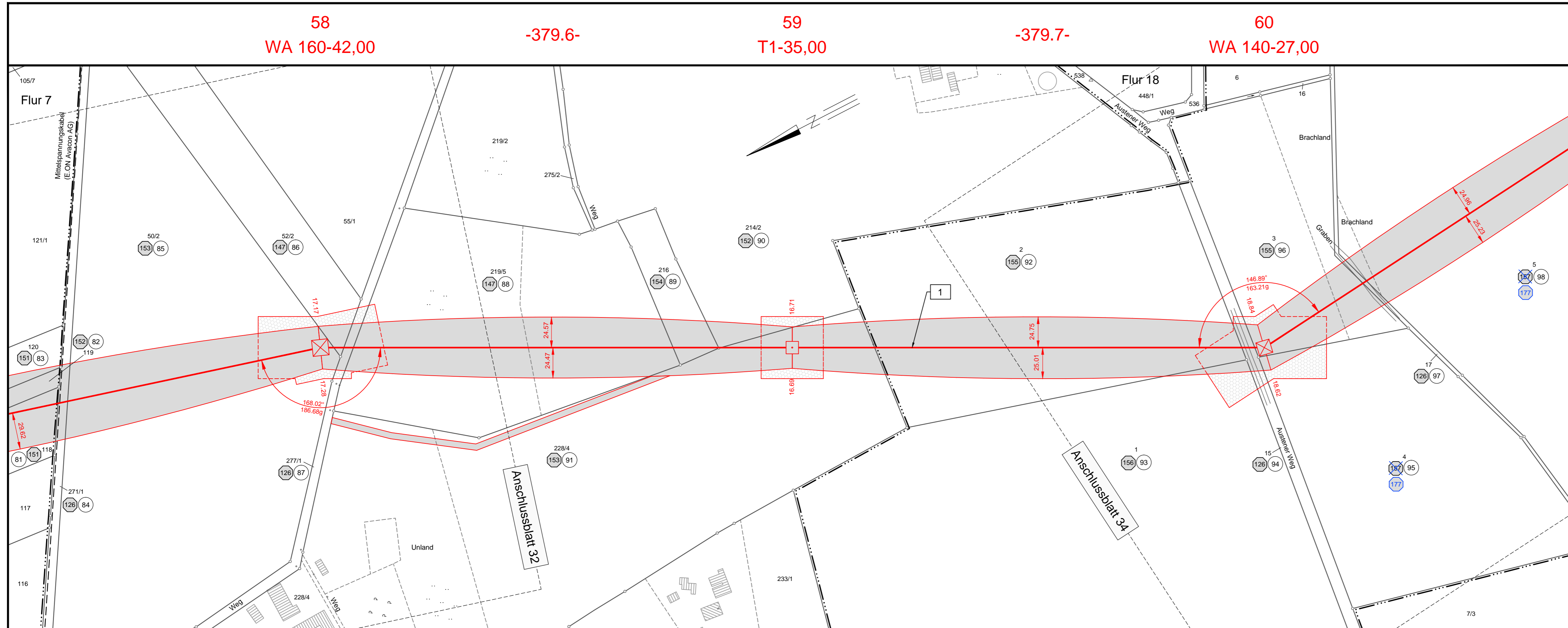


380-kV-Leitung Ganderkesee - St. Hülfe Nr. 309

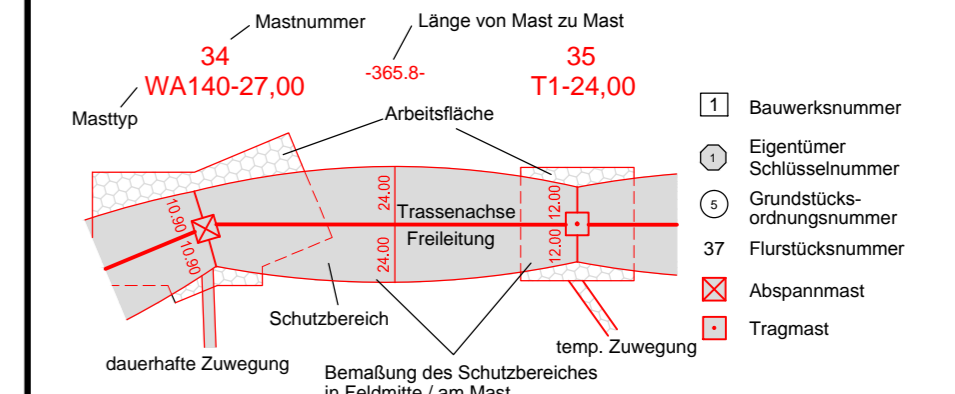
Lage-/Grunderwerbsplan

Mast-Nr. 58 - Mast-Nr. 60

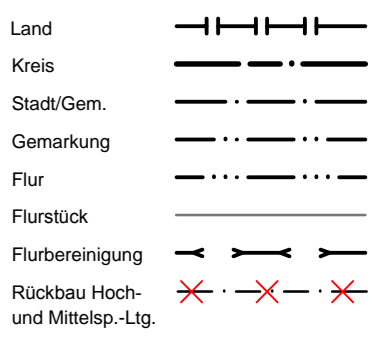
Deckblatt



Legende:



Grenzen:



Planfeststellungsunterlage

Aufgestellt
Bayreuth,06.12.2010.....
i.v. J. Klumbach *i.v. J. Klumbach*

Satzungsgemäß ausgelegt in der Zeit
vom bis
Zeit und Ort der Auslegung sind vor Auslegung ortsüblich bekannt gemacht worden
Gemeinde:

Firma
K2E
K2 Engineering GmbH

Maßstab:
1:2000

Einheit:
Meter

Dienstsigel/Unterschrift

Datum	Name
Bearb. 16.09.2010	Schmidt
Gepr. 17.09.2010	König
Zustand	Gültig
Org.-Einheit NAL	-



Landkreis Oldenburg

Flur 12

Gemeinde Colnrade
Gemarkung Colnrade

Flur 13

Flur 14