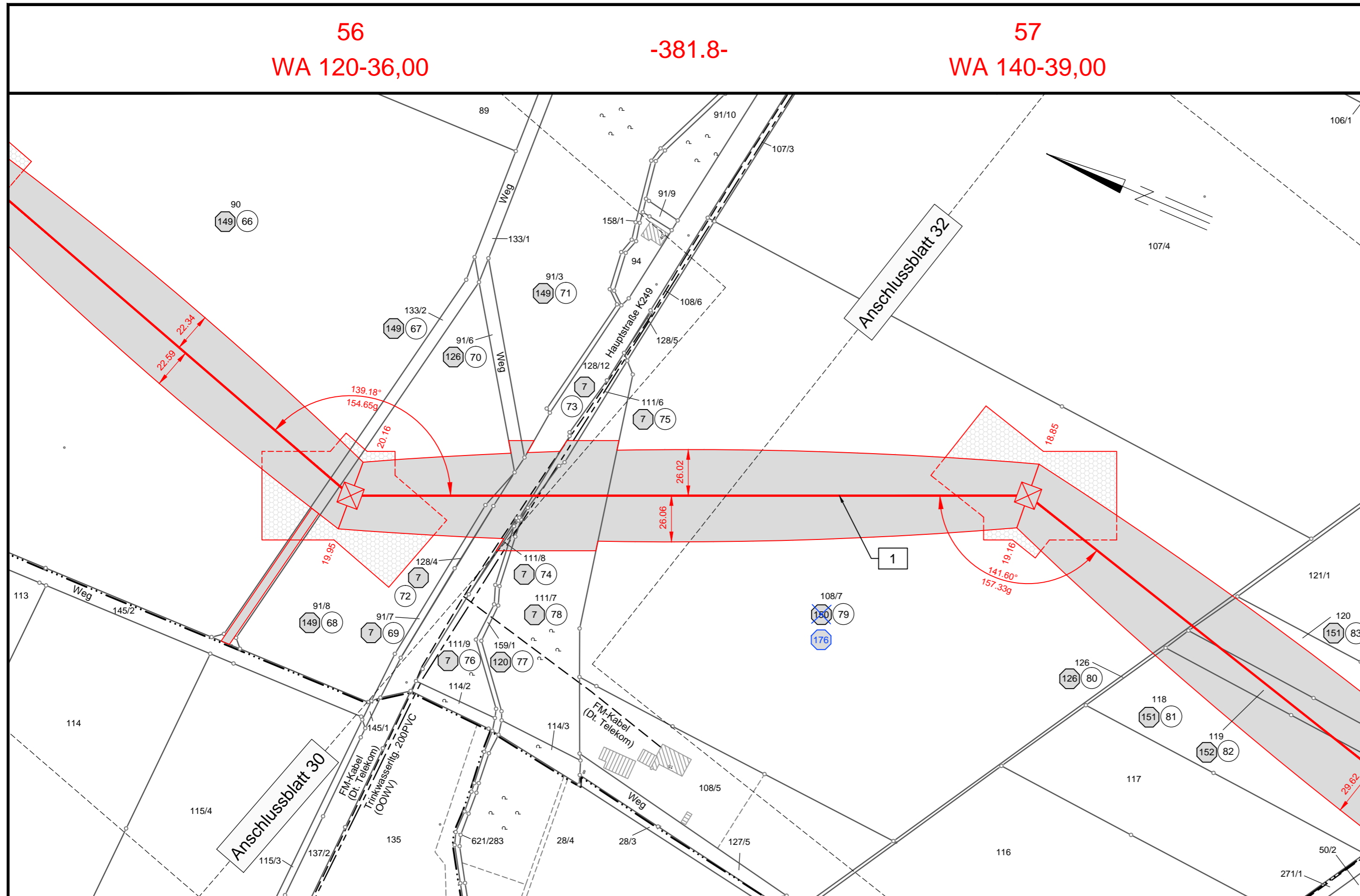


# 380-kV-Leitung Ganderkesee - St. Hülfe Nr. 309

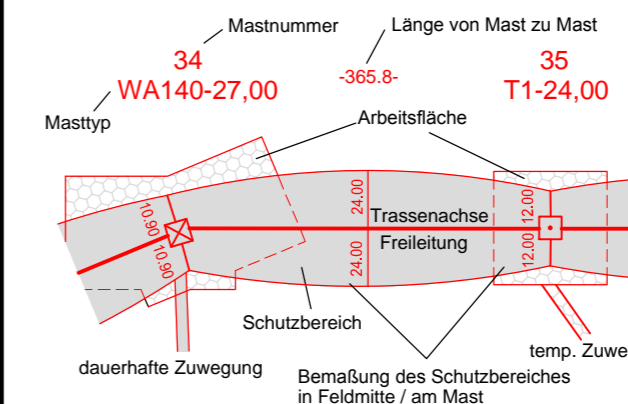
## Lage-/Grunderwerbsplan

Mast-Nr. 56 - Mast-Nr. 57

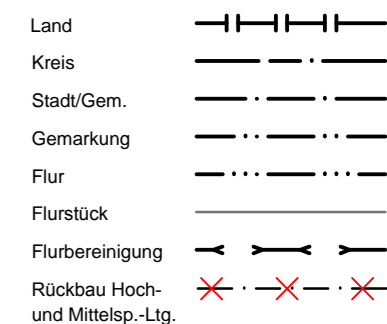
### Deckblatt



#### Legende:



#### Grenzen:



- 1 Bauwerksnummer
- 7 Eigentümer Schlüsselnummer
- 5 Grundstücksordnungsnummer
- 37 Flurstücksnummer
- ⊠ Abspannmast
- ⊡ Tragmast

#### Planfeststellungsunterlage

Aufgestellt  
Bayreuth, .....06.12.2010.....  
*i.v. J. Hübner* ..... *i.v. M. J. ...*

Firma  
**K2E**  
K2 Engineering GmbH

Maßstab:  
1:2000

Einheit:  
Meter

Datum	Name
Bearb. 16.09.2010	Schmidt
Gepr. 17.09.2010	König
Zustand	Gültig
Org.-Einheit NAL	-

Satzungsgemäß ausgelegen in der Zeit vom ..... bis .....

Zeit und Ort der Auslegung sind vor Auslegung ortsüblich bekannt gemacht worden

Gemeinde: .....

Dienstsigel/Unterschrift .....

Planfeststellungsbehörde

Flur 9 Landkreis Oldenburg Flur 12 Gemeinde Colnrade Gemarkung Colnrade Flur 7