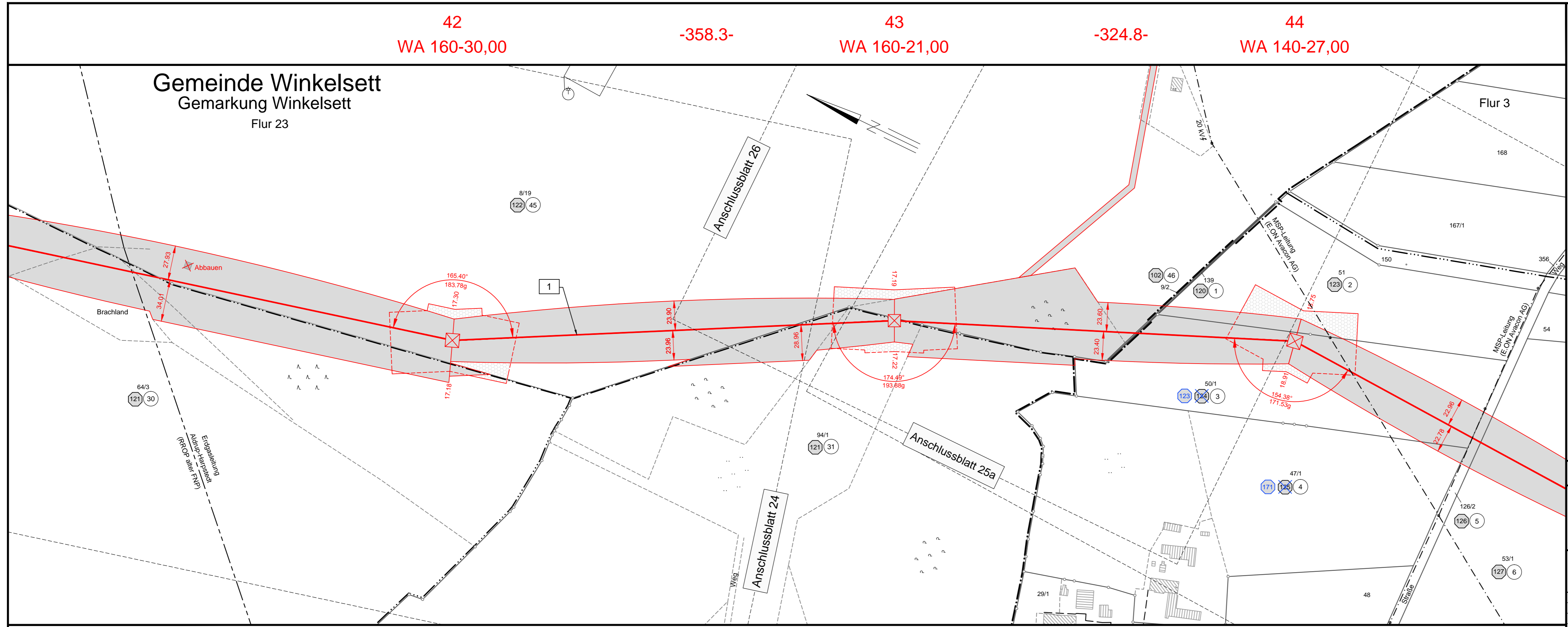


380-kV-Leitung Ganderkesee - St. Hülfe Nr. 309

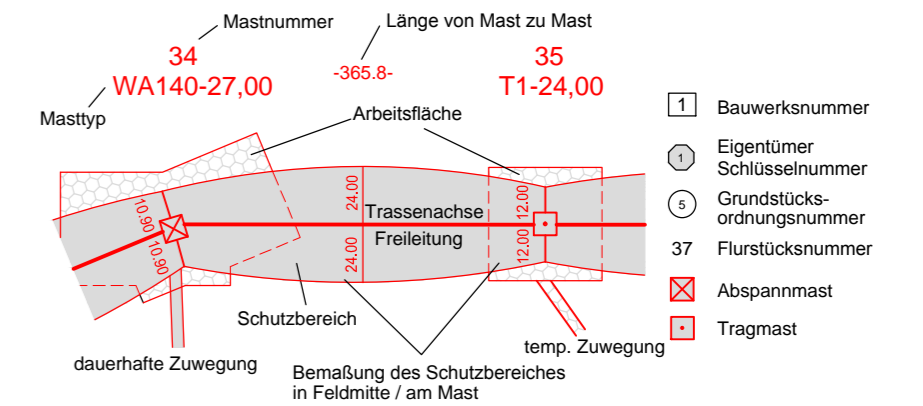
Lage-/Grunderwerbsplan

Mast-Nr. 42 - Mast-Nr. 44

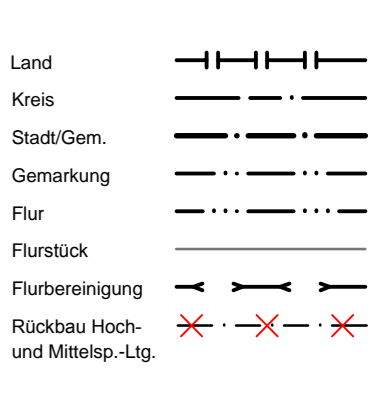
Deckblatt



Legende:



Grenzen:



Planfeststellungsunterlage

Aufgestellt
Bayreuth,

06.12.2010
i.v. J. Klumbach i.v. [Signature]

Firma: K2E
K2 Engineering GmbH

Maßstab: 1:2000
Einheit: Meter

Datum	Name
Bearb. 15.09.2010	Schmidt
Gepr. 16.09.2010	König
Zustand	Gültig
Org.-Einheit NAL	-

Satzungsgemäß ausgelegt in der Zeit
vom
bis

Zeit und Ort der Auslegung sind vor Auslegung ortsüblich bekannt gemacht worden

Gemeinde:

Dienstsiegel/Unterschrift

Planfeststellungsbehörde