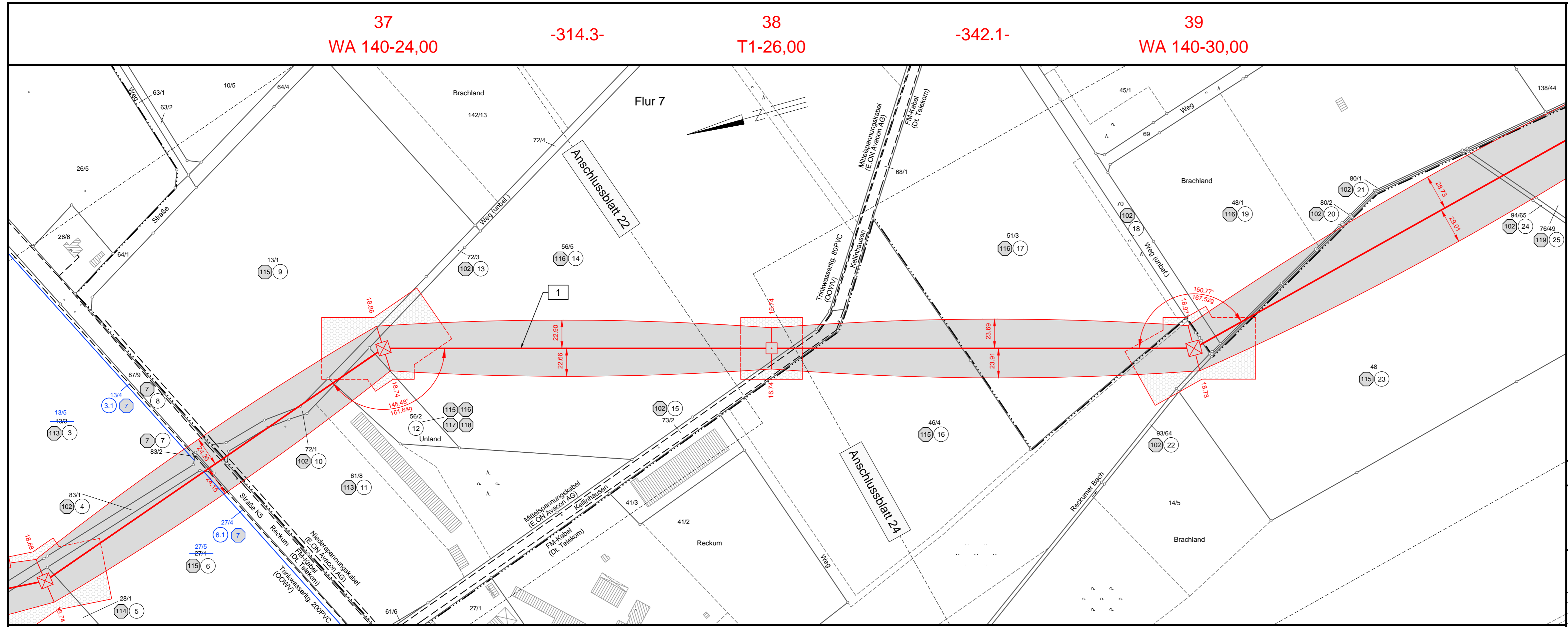


380-kV-Leitung Ganderkesee - St. Hülfe Nr. 309

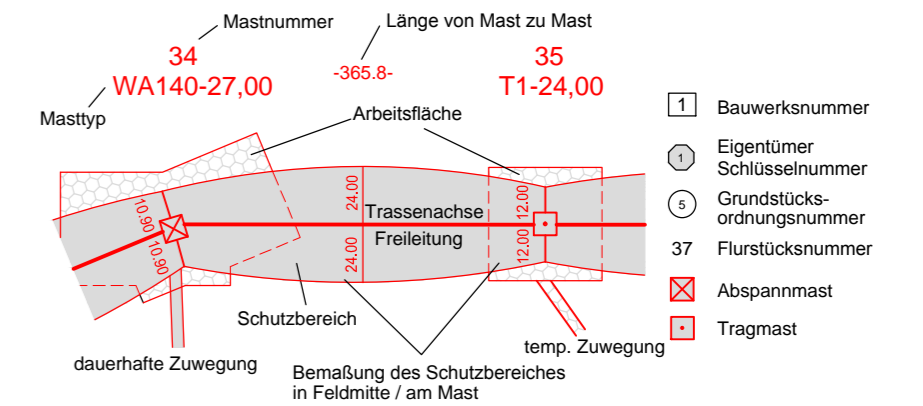
Lage-/Grunderwerbsplan

Mast-Nr. 37 - Mast-Nr. 39

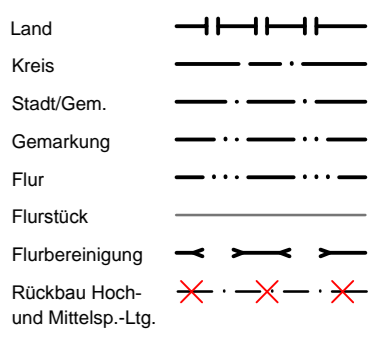
Deckblatt



Legende:



Grenzen:



Planfeststellungsunterlage

Aufgestellt Bayreuth, vom 06.12.2010 bis

i.v. J. Hübner *i.v. J. Hübner*

Firma K2E K2 Engineering GmbH

Maßstab: 1:2000 Einheit: Meter

Datum	Name
Bearb. 14.09.2010	Schmidt
Gepr. 15.09.2010	König
Zustand	Gültig
Org.-Einheit NAL	-

Satzungsgemäß ausgelegt in der Zeit vom ... bis ...
Zeit und Ort der Auslegung sind vor Auslegung ortsüblich bekannt gemacht worden
Gemeinde:

Dienstsigel/Unterschrift

Planfeststellungsbehörde