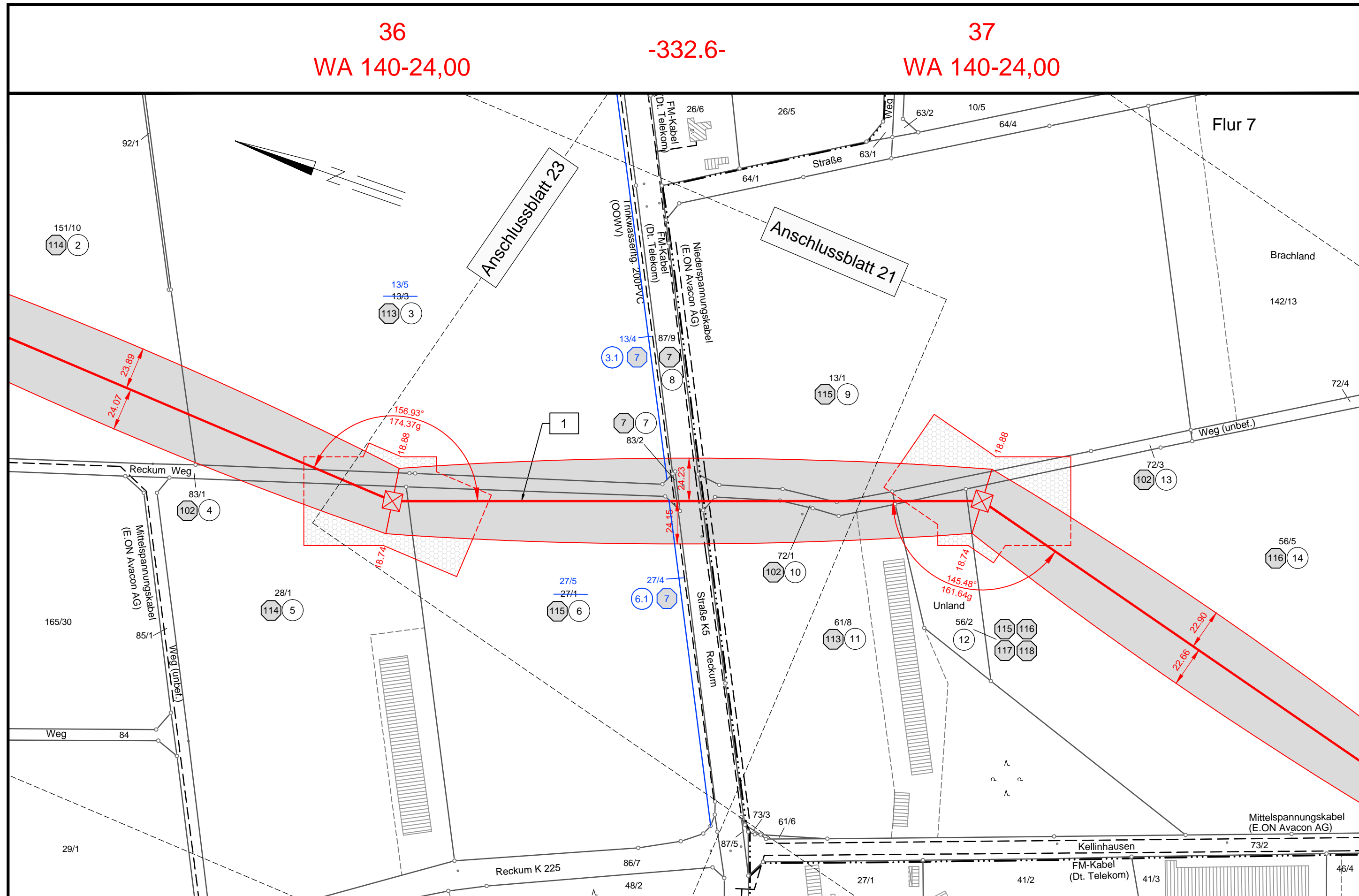


380-kV-Leitung Ganderkeseer - St. Hülfe Nr. 309

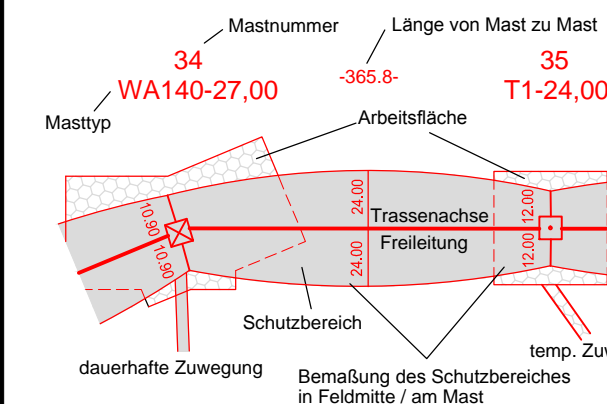
Lage-/Grunderwerbsplan

Mast-Nr. 36 - Mast-Nr. 37

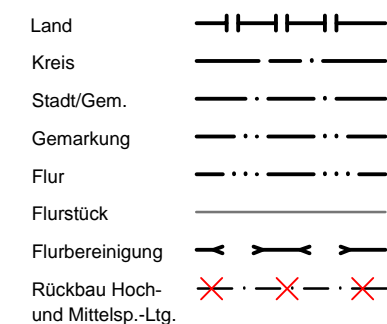
Deckblatt



Legende:



Grenzen:



Planfeststellungsunterlage

Aufgestellt
Bayreuth, 06.12.2010

i.v. J. Klumbert *i.v. M. J. ...*

Firma: **K2E**
K2 Engineering GmbH

Maßstab: 1:2000
Einheit: Meter

Datum	Name
Bearb. 14.09.2010	Schmidt
Gepr. 15.09.2010	König
Zustand	Gültig
Org.-Einheit NAL	-

Zust.	Änderung	Datum	Name
A	Flurstücksteilung	Sep.2014	K2E

Satzungsgemäß ausgelegt in der Zeit vom bis

Zeit und Ort der Auslegung sind vor Auslegung ortsüblich bekannt gemacht worden

Gemeinde:

Dienstsigel/Unterschrift

Planfeststellungsbehörde

Flur 6

Landkreis Oldenburg

Gemeinde Winkelsett
Gemarkung Reckum

Flur 5