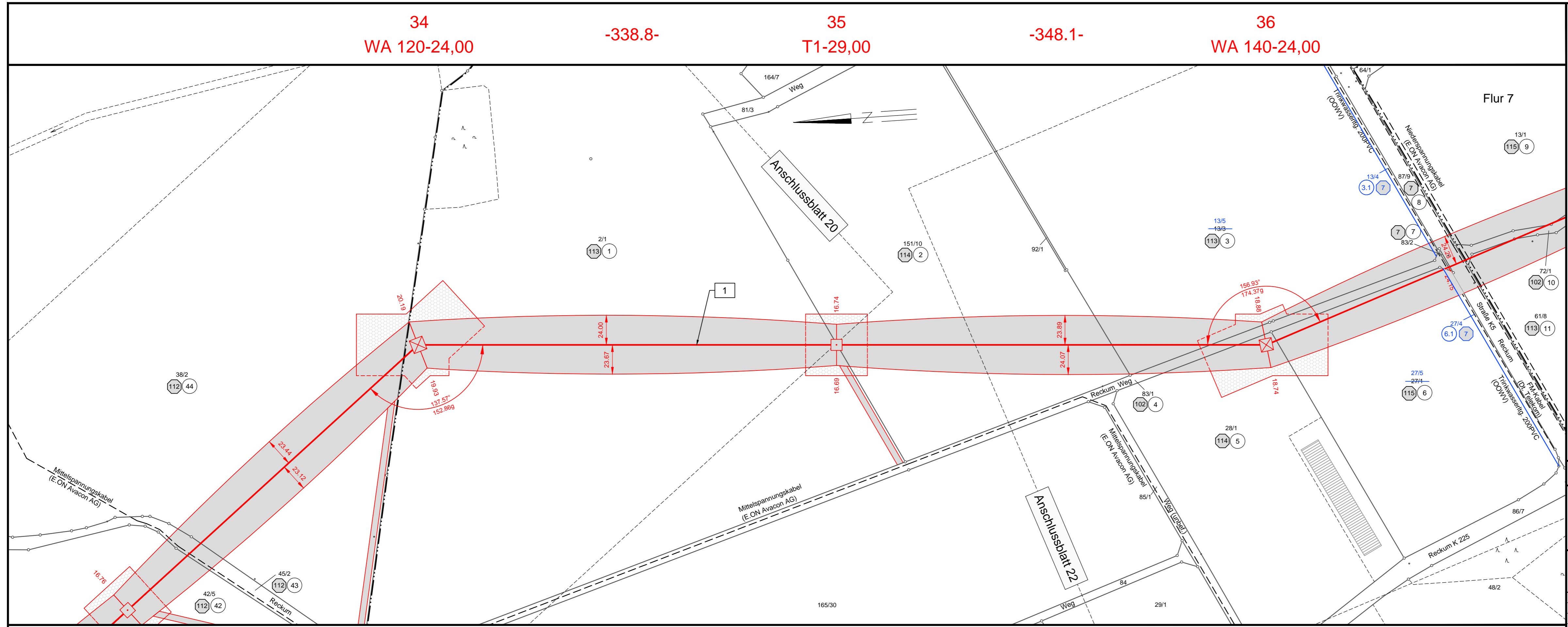


# 380-kV-Leitung Ganderkesee - St. Hülfe Nr. 309

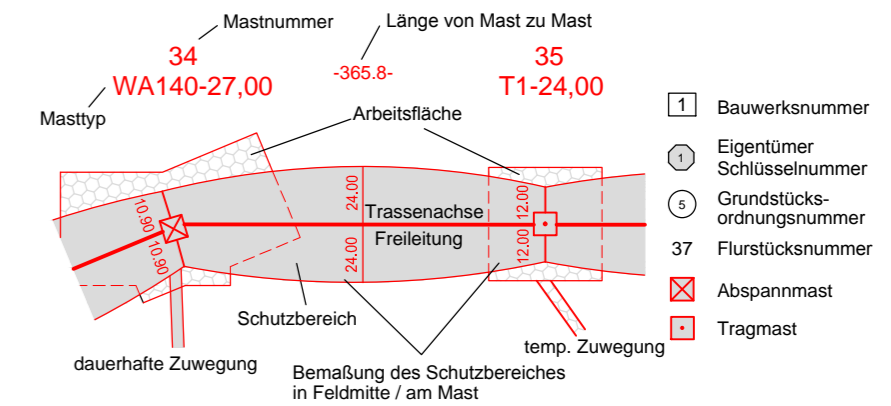
## Lage-/Grunderwerbsplan

Mast-Nr. 34 - Mast-Nr. 36

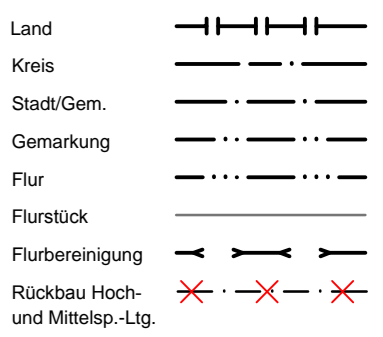
### Deckblatt



#### Legende:



#### Grenzen:



#### Planfeststellungsunterlage

Aufgestellt Bayreuth, vom 06.12.2010 bis

*i.v. J. Hübner* *i.v. J. Hübner*

Firma: K2E K2 Engineering GmbH  
Maßstab: 1:2000  
Einheit: Meter

Datum	Name
Bearb. 14.09.2010	Schmidt
Gepr. 15.09.2010	König
Zustand	Gültig
Org.-Einheit NAL	-

Satzungsgemäß ausgelegt in der Zeit

Zeit und Ort der Auslegung sind vor Auslegung ortsüblich bekannt gemacht worden

Gemeinde: .....

Dienstsigel/Unterschrift .....

Planfeststellungsbehörde

Flur 15  
Gemeinde Winkelsett  
Gemarkung Winkelsett

Landkreis Oldenburg

Flur 6

Gemeinde Winkelsett  
Gemarkung Reckum