

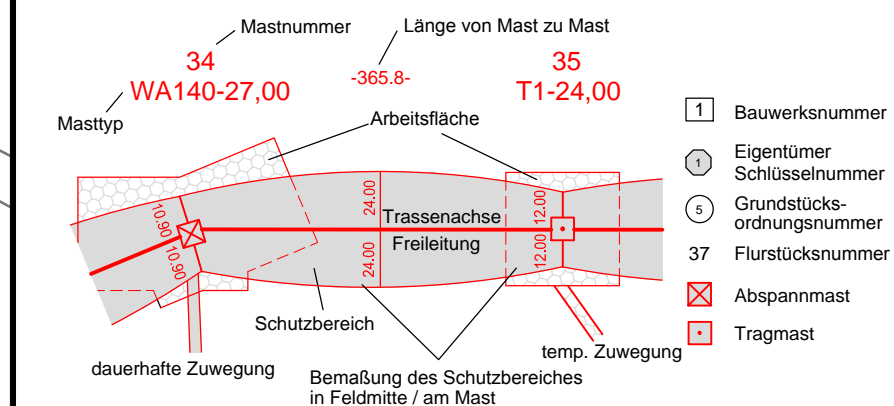
380-kV-Leitung Ganderkesee - St. Hülfe Nr. 309

Lage-/Grunderwerbsplan

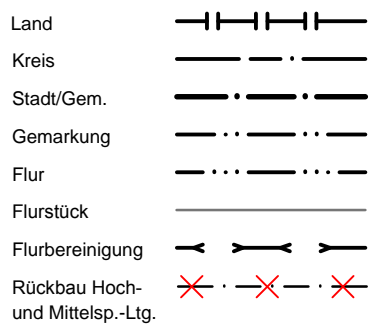
Mast-Nr. 32 - Mast-Nr. 34

Deckblatt

Legende:



Grenzen:



Planfeststellungsunterlage

Aufgestellt Bayreuth,

06.12.2010

i.v. J. Klumbert

i.v. [Signature]

Firma K2E K2 Engineering GmbH

Maßstab: 1:2000

Einheit: Meter

	Datum	Name
Bearb.	14.09.2010	Schmidt
Gepr.	15.09.2010	König
Zustand		Gültig

Org.-Einheit NAL

Zust.	Änderung	Datum	Name
A	Leitungsverlauf	Juli 2014	K2E
M.32	Winkel		

Blatt: 20 / 61

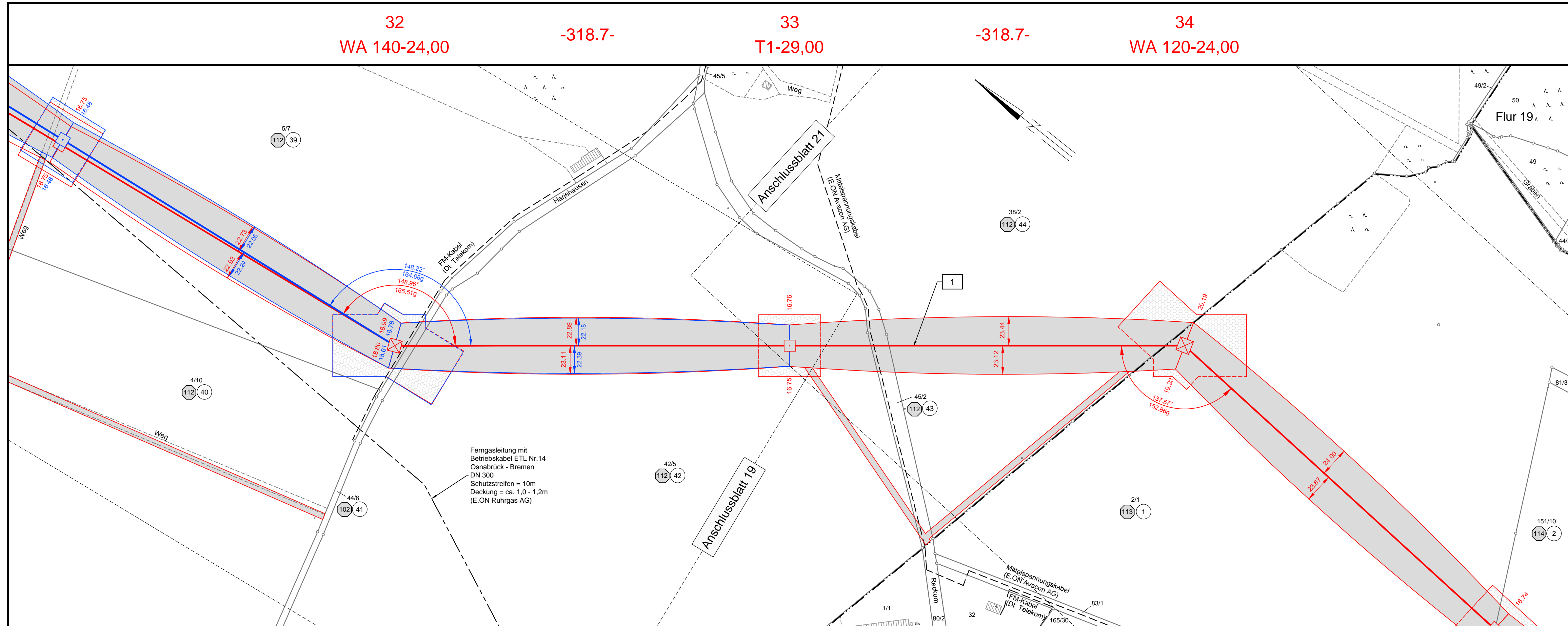
Satzungsgemäß ausgelegt in der Zeit vom bis

Zeit und Ort der Auslegung sind vor Auslegung ortsüblich bekannt gemacht worden

Gemeinde:

Dienstsigel/Unterschrift

Planfeststellungsbehörde



Gemeinde Winkelsett
Gemarkung Winkelsett

Flur 15

Landkreis Oldenburg

Flur 6

Gemeinde Winkelsett
Gemarkung Reckum