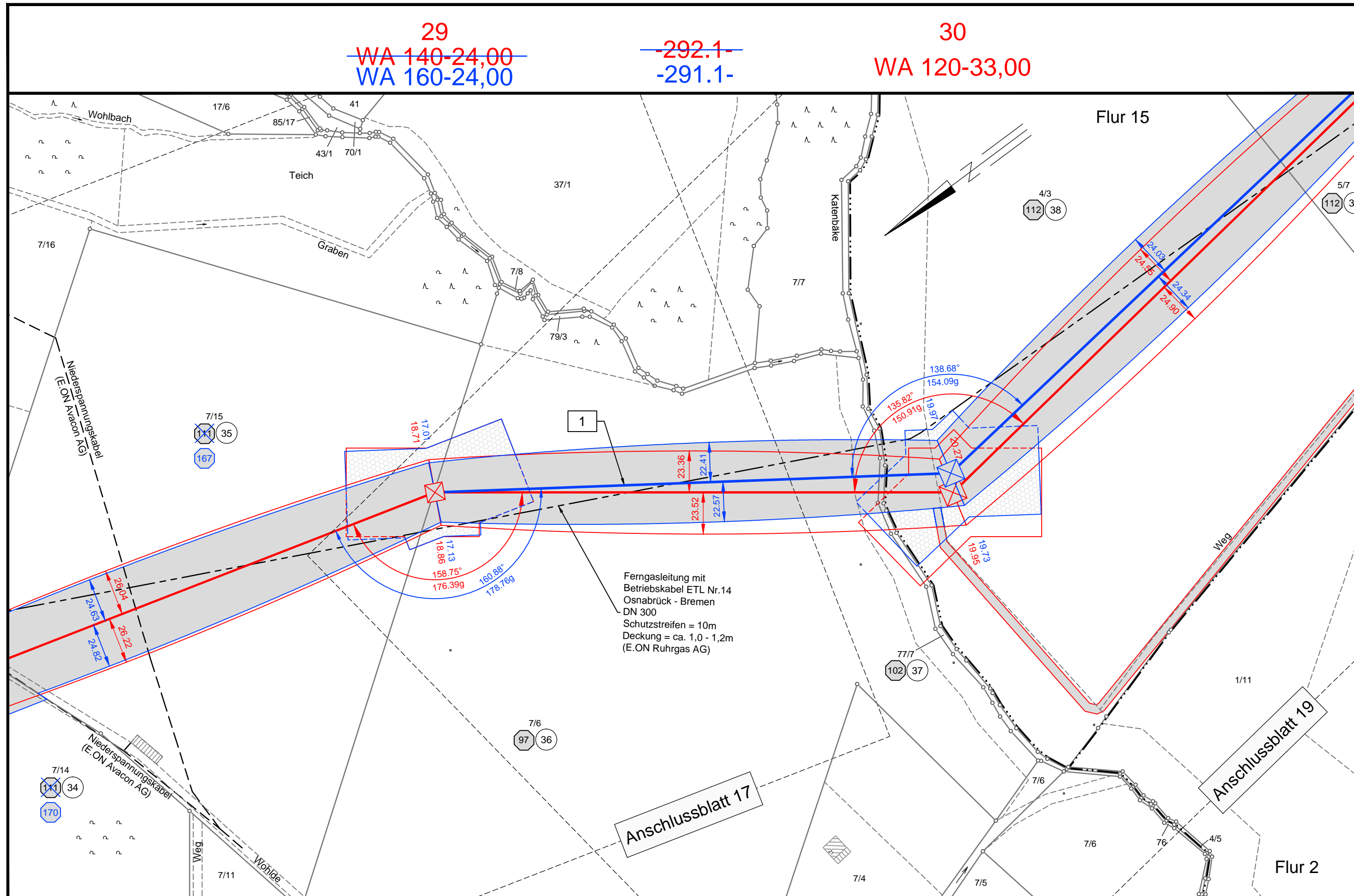


380-kV-Leitung Ganderkesee - St. Hülfe Nr. 309

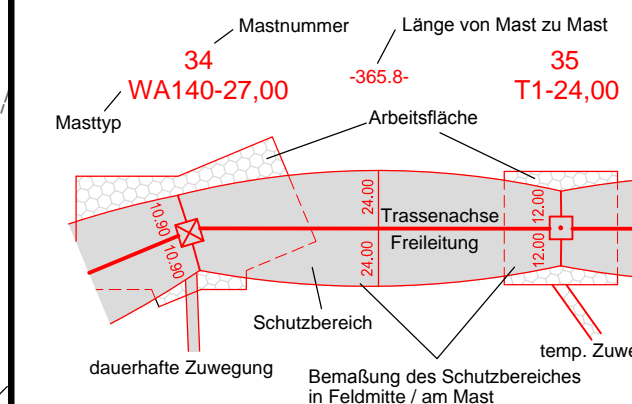
Lage-/Grunderwerbsplan

Mast-Nr. 29 - Mast-Nr. 30

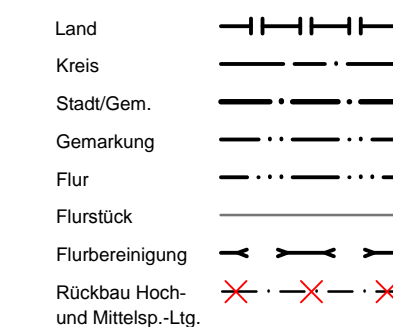
Deckblatt



Legende:



Grenzen:



- 1 Bauwerksnummer
- 1 Eigentümer Schlüsselnummer
- 5 Grundstücksordnungsnummer
- 37 Flurstücksnummer
- ⊠ Abspannmast
- ⊡ Tragmast

Planfeststellungsunterlage

Aufgestellt
Bayreuth,06.12.2010.....
i.v. J. Klubick *i.v. Klubick*

Satzungsgemäß ausgelegt in der Zeit
vom
bis

Zeit und Ort der Auslegung sind vor Auslegung ortsüblich bekannt gemacht worden

Gemeinde:

Dienstsiegel/Unterschrift

Firma
K2E
K2 Engineering GmbH

Maßstab:
1:2000

Einheit:
Meter

	Datum	Name
Bearb.	16.09.2010	Schmidt
Gepr.	17.09.2010	König
Zustand		Gültig
Org.-Einheit NAL		-

Planfeststellungsbehörde

Landkreis Oldenburg

Flur 10

Gemeinde Winkelsett
Gemarkung Winkelsett

Gemeinde Winkelsett
Gemarkung Reckum

B	S-Nr. geändert	Datum	Name
A	M.30 verschoben	Juli 2014	K2E
	M.29 Masttyp		

Zust. Änderung Datum Name Blatt: 18 / 61