

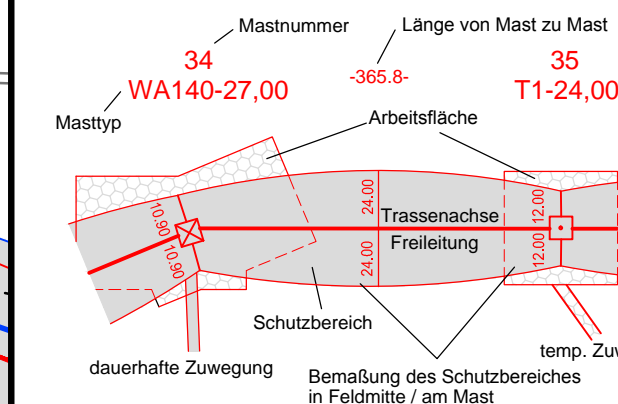
380-kV-Leitung Ganderkesee - St. Hülfe Nr. 309

Lage-/Grunderwerbsplan

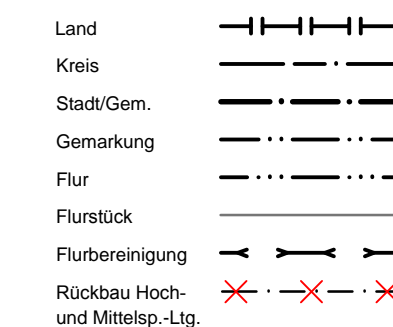
Mast-Nr. 28 - Mast-Nr. 29

Deckblatt

Legende:



Grenzen:



- 1 Bauwerksnummer
- 1 Eigentümer Schlüsselnummer
- 5 Grundstücksordnungsnummer
- 37 Flurstücksnummer
- ⊠ Abspannmast
- ⊡ Tragmast

Planfeststellungsunterlage

Aufgestellt
Bayreuth,06.12.2010.....
i.v. J. Kluback *i.v. H. G. ...*

Firma
K2E
K2 Engineering GmbH

Maßstab:
1:2000

Einheit:
Meter

Datum	Name
Bearb. 14.09.2010	Schmidt
Gepr. 15.09.2010	König
Zustand	Gültig
Org.-Einheit NAL	-

B	S-Nr. geändert	Okt. 2014	K2E
A	Leitungsverlauf	Juli 2014	K2E
	M.29 Masttyp		
Zust.	Änderung	Datum	Name

Blatt: 17 / 61

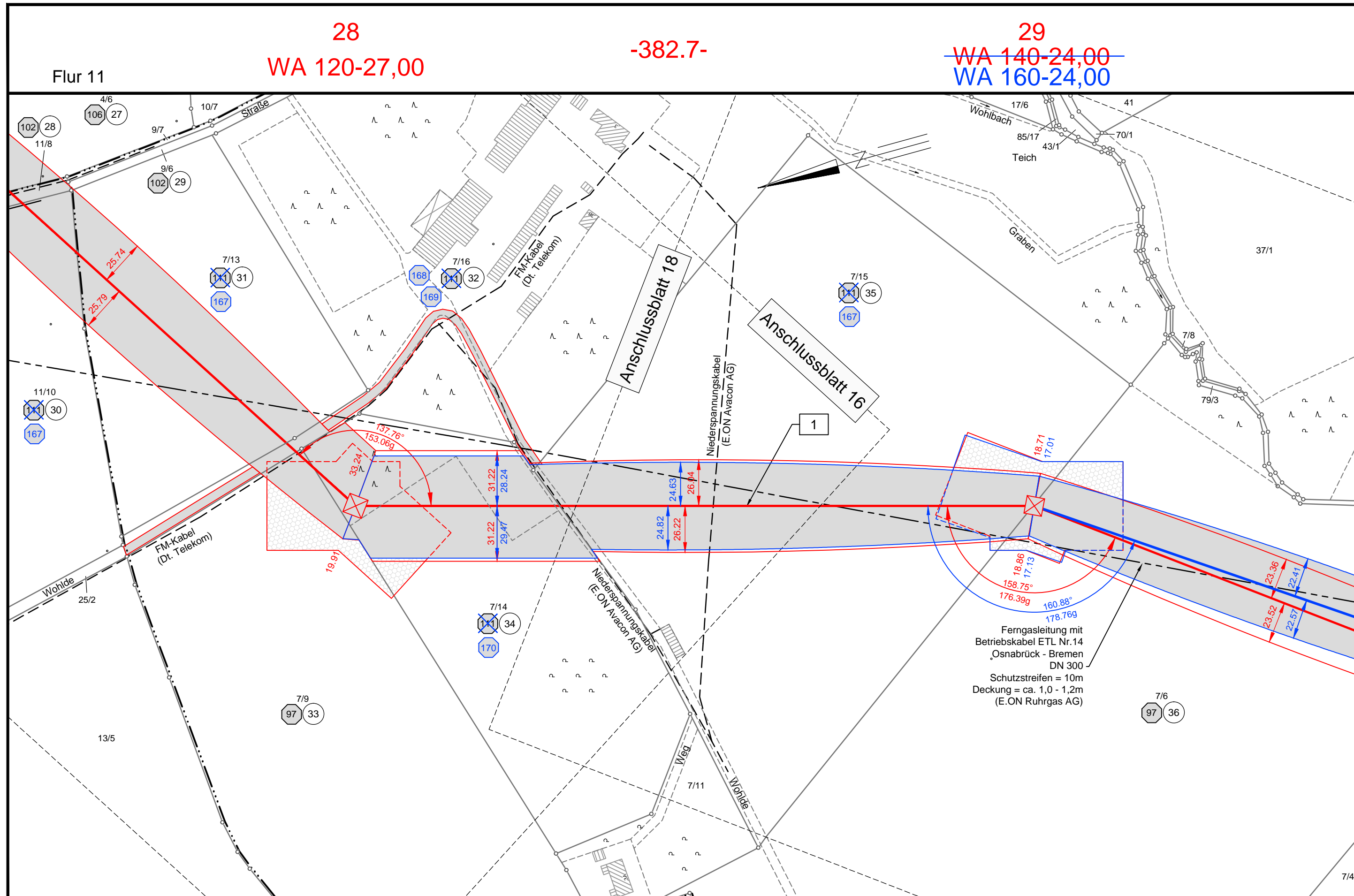
Satzungsgemäß ausgelegt in der Zeit
vom
bis

Zeit und Ort der Auslegung sind vor Auslegung ortsüblich bekannt gemacht worden

Gemeinde:

Dienstsiegel/Unterschrift

Planfeststellungsbehörde



Gemeinde Winkelsett
Gemarkung Winkelsett

Landkreis Oldenburg

Flur 6

Flur 10

Flur 11