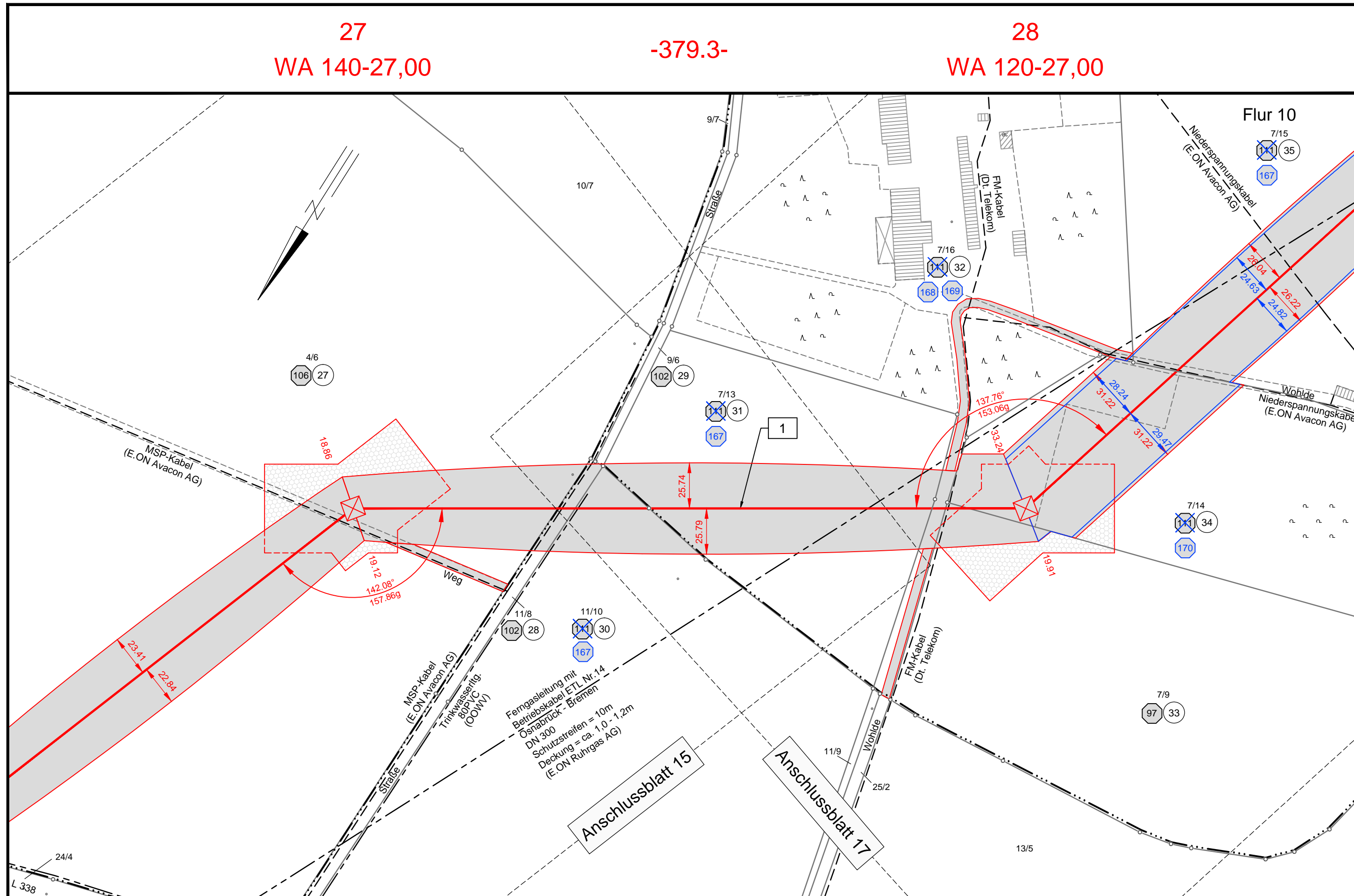


380-kV-Leitung Ganderkesee - St. Hülfe Nr. 309

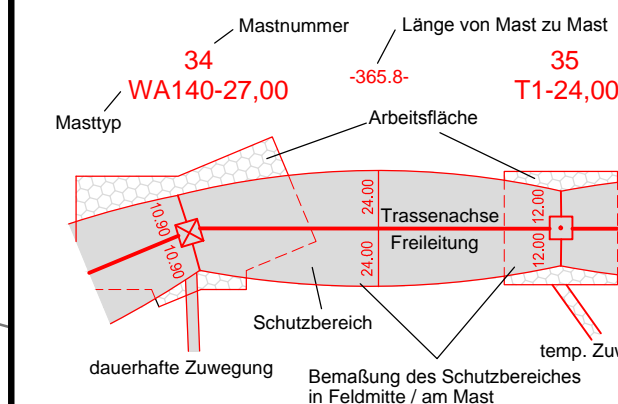
Lage-/Grunderwerbsplan

Mast-Nr. 27 - Mast-Nr. 28

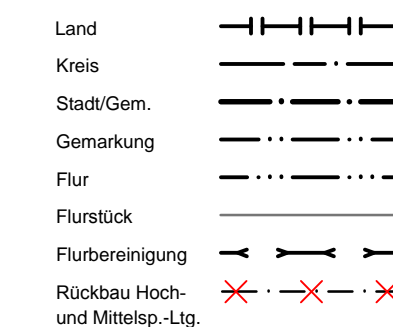
Deckblatt



Legende:



Grenzen:



- 1 Bauwerksnummer
- 1 Eigentümer Schlüsselnummer
- 5 Grundstücksordnungsnummer
- 37 Flurstücksnummer
- ⊗ Abspannmast
- ⊕ Tragmast

Planfeststellungsunterlage

Aufgestellt
Bayreuth,06.12.2010.....
i.v. J. Kluback *i.v. Kluback*

Satzungsgemäß ausgelegt in der Zeit
vom
bis

Zeit und Ort der Auslegung sind vor Auslegung ortsüblich bekannt gemacht worden

Gemeinde:

Dienstsiegel/Unterschrift

Planfeststellungsbehörde

Firma
K2E
K2 Engineering GmbH

Maßstab:
1:2000

Einheit:
Meter

	Datum	Name
Bearb.	14.09.2010	Schmidt
Gepr.	15.09.2010	König
Zustand		Gültig
Org.-Einheit	NAL	-