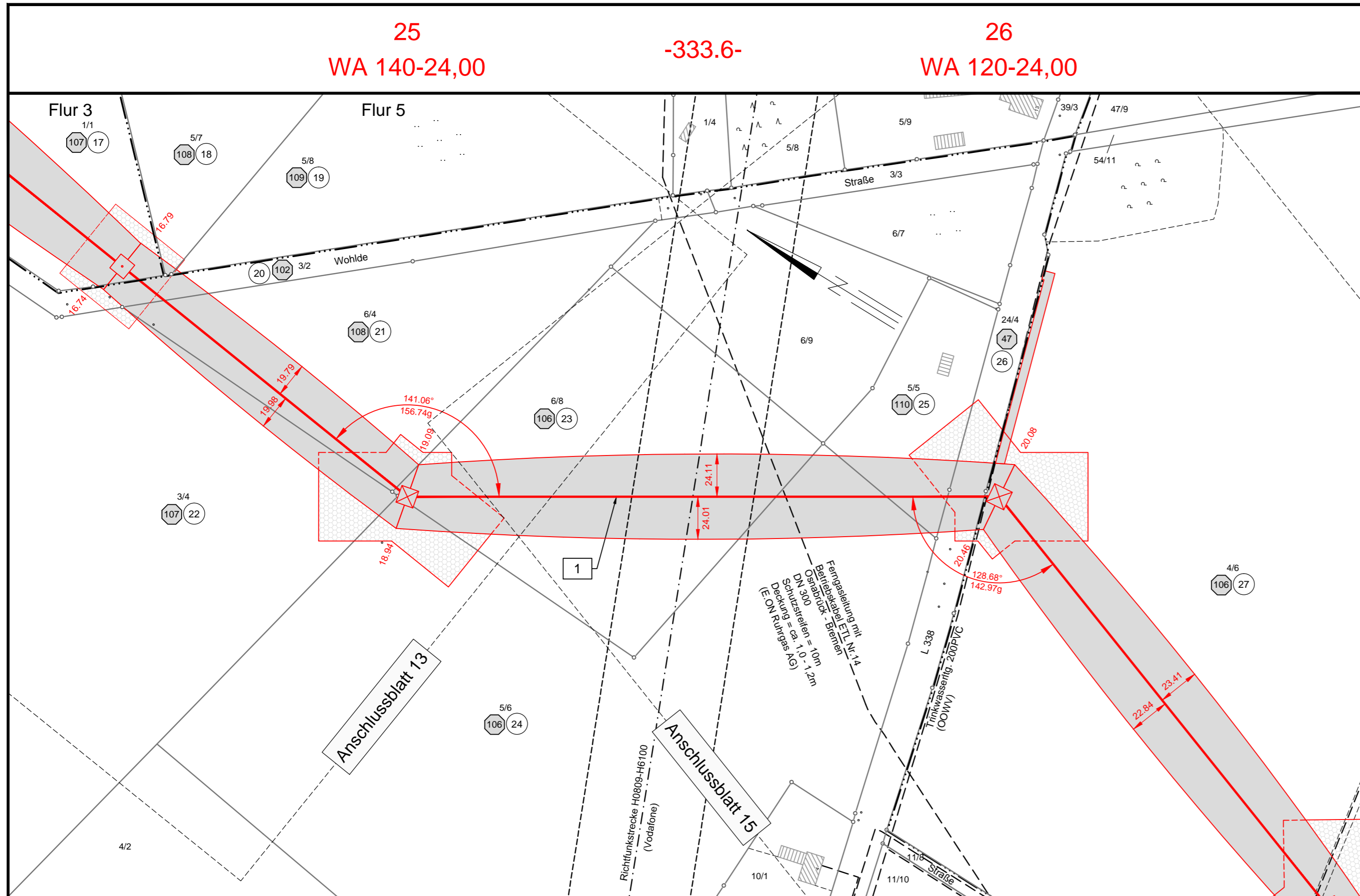


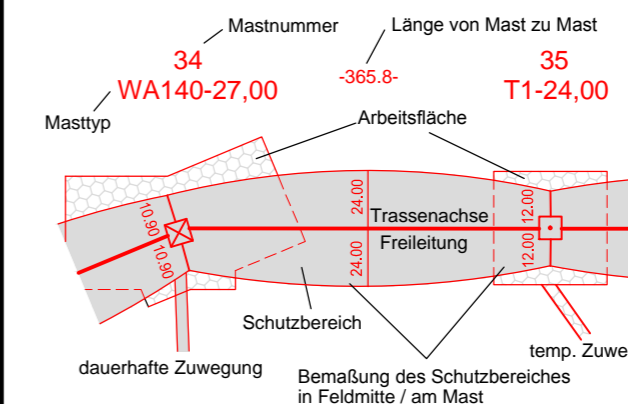
380-kV-Leitung Ganderkesee - St. Hülfe Nr. 309

Lage-/Grunderwerbsplan

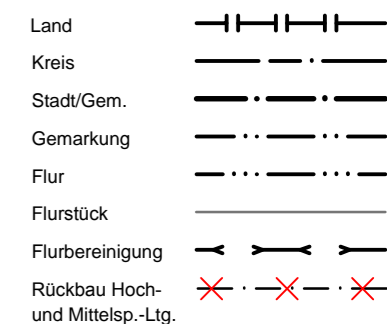
Mast-Nr. 25 - Mast-Nr. 26



Legende:



Grenzen:



- 1 Bauwerksnummer
- 1 Eigentümer Schlüsselnummer
- 5 Grundstücksordnungsnummer
- 37 Flurstücksnummer
- ⊠ Abspannmast
- ⊠ Tragmast

Planfeststellungsunterlage

Aufgestellt
Bayreuth, 06.12.2010

V. Masou Bey *i.v. M. J. ...*

Firma: K2E
K2 Engineering GmbH

Maßstab: 1:2000

Einheit: Meter

Datum	Name
Bearb. 14.09.2010	Schmidt
Gepr. 15.09.2010	König
Zustand	Gültig
Org.-Einheit NAL	-

Satzungsgemäß ausgelegt in der Zeit vom bis

Zeit und Ort der Auslegung sind vor Auslegung ortsüblich bekannt gemacht worden

Gemeinde:

Dienstsigel/Unterschrift

Planfeststellungsbehörde

Landkreis Oldenburg

Flur 6

Gemeinde Winkelsett
Gemarkung Winkelsett

Flur 11