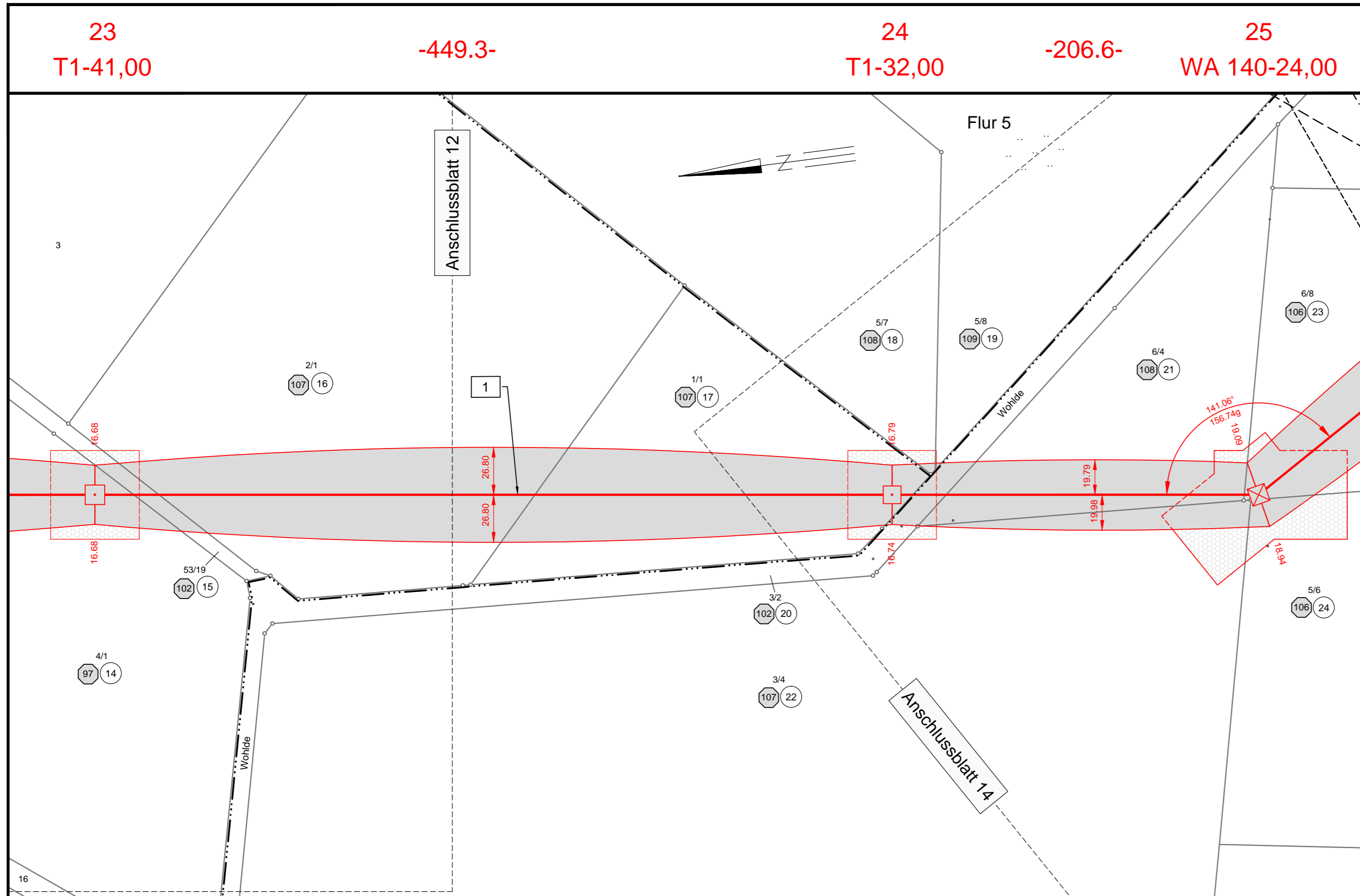


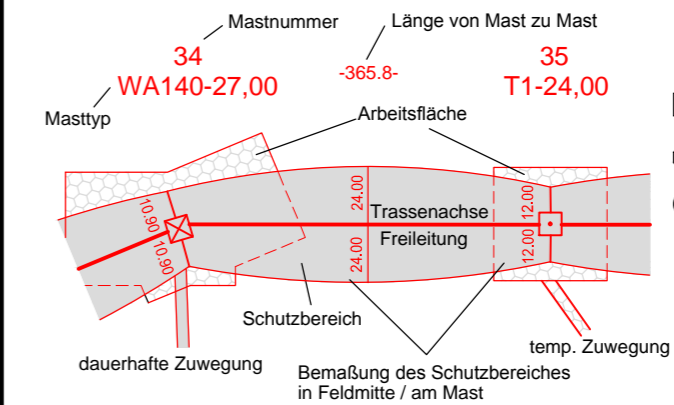
# 380-kV-Leitung Ganderkesee - St. Hülfe Nr. 309

## Lage-/Grunderwerbsplan

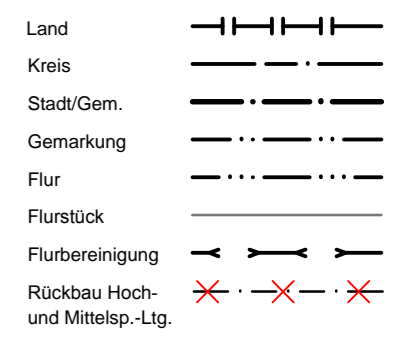
Mast-Nr. 23 - Mast-Nr. 25



### Legende:



### Grenzen:



- 1 Bauwerksnummer
- 1 Eigentümer Schlüsselnummer
- 5 Grundstücksordnungsnummer
- 37 Flurstücksnummer
- ⊠ Abspannmast
- ⊡ Tragmast

### Planfeststellungsunterlage

Aufgestellt  
Bayreuth, .....06.12.2010.....  
*V. Masou beg.* *i.V. M. J. ...*

Firma  
**K2E**  
K2 Engineering GmbH

Maßstab:  
1:2000

Einheit:  
Meter

	Datum	Name
Bearb.	14.09.2010	Schmidt
Gepr.	15.09.2010	König
Zustand		Gültig
Org.-Einheit	NAL	-

Satzungsgemäß ausgelegen in der Zeit  
vom .....  
bis .....

Zeit und Ort der Auslegung sind vor Auslegung ortsüblich bekannt gemacht worden

Gemeinde: .....

Dienstsigel/Unterschrift .....

Planfeststellungsbehörde

23  
T1-41,00

-449.3-

24  
T1-32,00

-206.6-

25  
WA 140-24,00

Flur 3

Landkreis Oldenburg

Flur 6

Gemeinde Winkelsett  
Gemarkung Winkelsett