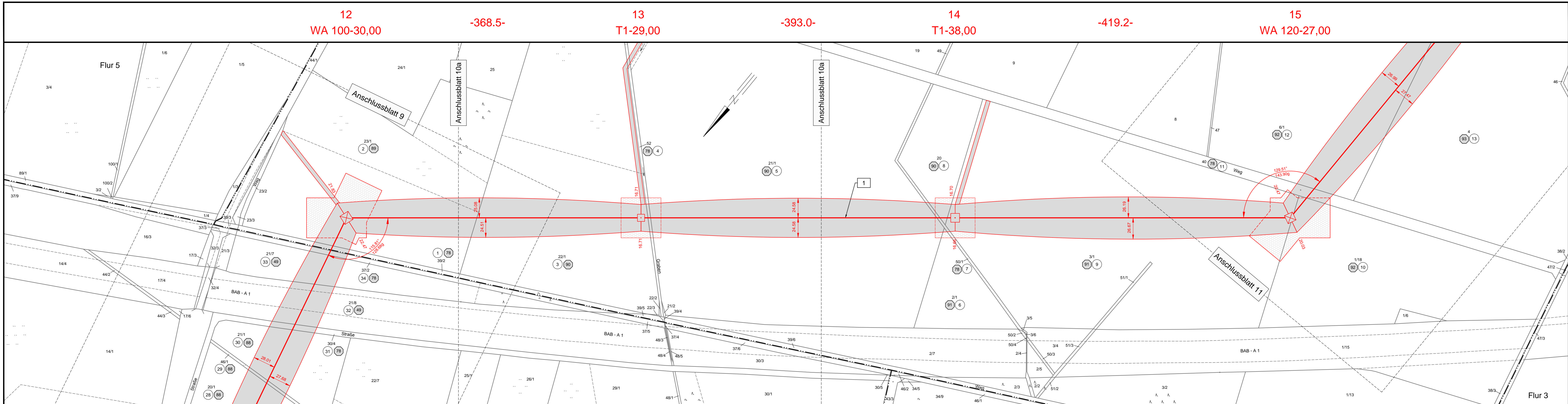


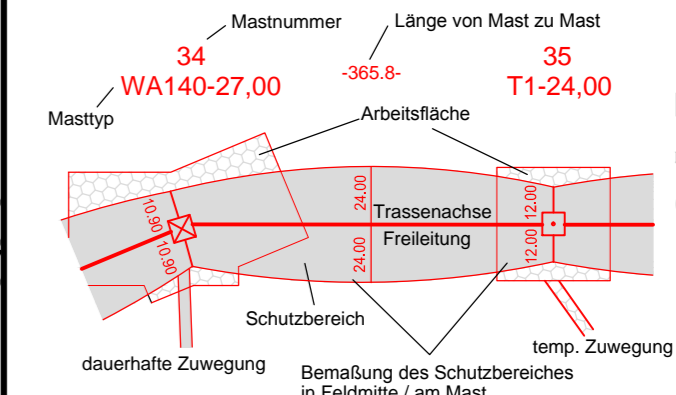
380-kV-Leitung Ganderkesee - St. Hülfe Nr. 309

Lage-/Grunderwerbsplan

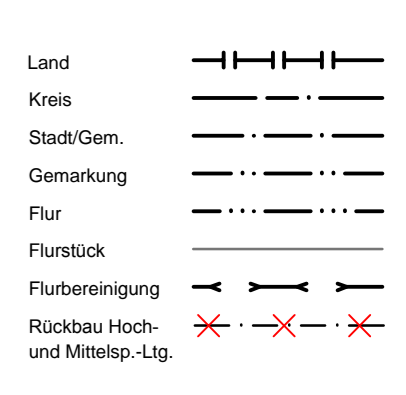
Mast-Nr. 12 - Mast-Nr. 15



Legende:



Grenzen:



Planfeststellungsunterlage

Aufgestellt
Bayreuth, ...06.12.2010...

Firma
K2E
K2 Engineering GmbH

Maßstab:
1:2000

Einheit:
Meter

Datum Name
Bearb. 14.09.2010 Schmidt
Gepr. 15.09.2010 König
Zustand Gültig
Org.-Einheit NAL

Zust. Änderung Datum Name Blatt: 10 / 61

Satzungsgemäß ausgelegt in der Zeit
vom ... bis ...
Zeit und Ort der Auslegung sind vor Auslegung ortsüblich bekannt gemacht worden
Gemeinde:

Dienststempel/Unterschrift

Planfeststellungsbehörde

Flur 5
Flur 2
Gemeinde Prinzhöfte
Gemarkung Klein Henstedt
Landkreis Oldenburg
Gemeinde Prinzhöfte
Gemarkung Prinzhöfte
Flur 4
Gemeinde Prinzhöfte
Gemarkung Klein Henstedt