

**S01 (KA1) generell**  
Beschränkung der Bautätigkeit in Offenlandbereichen  
zwischen 1.3. und 15.8. nach den Maßgaben einer ökologischen Baubegleitung

**A17 (K8) generell**  
Wiederherstellung von Ruderafflären

**S09 (KG3)**  
Schutz von Gehölzbeständen vor Überschlütung während der Bauphase  
Laubforst, Pionierwald

**S04 (KA4)**  
Einschlag von Wald nur zwischen 1.10. und 28.2.  
Pionierwald, Laubforst

**S15 (KG7)**  
Schutz von Amphibien während der Bauphase

**S09 (KG3)**  
Schutz von Gehölzbeständen vor Überschlütung während der Bauphase  
Pionierwald, Waldrand

**S04 (KA4)**  
Einschlag von Wald nur zwischen 1.10. und 28.2.  
Pionierwald

**A18 (K5)**  
Wiederherstellung artenreicher Grünlandvegetation  
Artenarmes Extensivgrünland (GETb)

**S09 (KG3)**  
Schutz von Gehölzbeständen vor Überschlütung während der Bauphase  
Einzelbäume

**S09 (KG3)**  
Schutz von Gehölzbeständen vor Überschlütung während der Bauphase  
Wallhecke, Einzelbaum im Garten

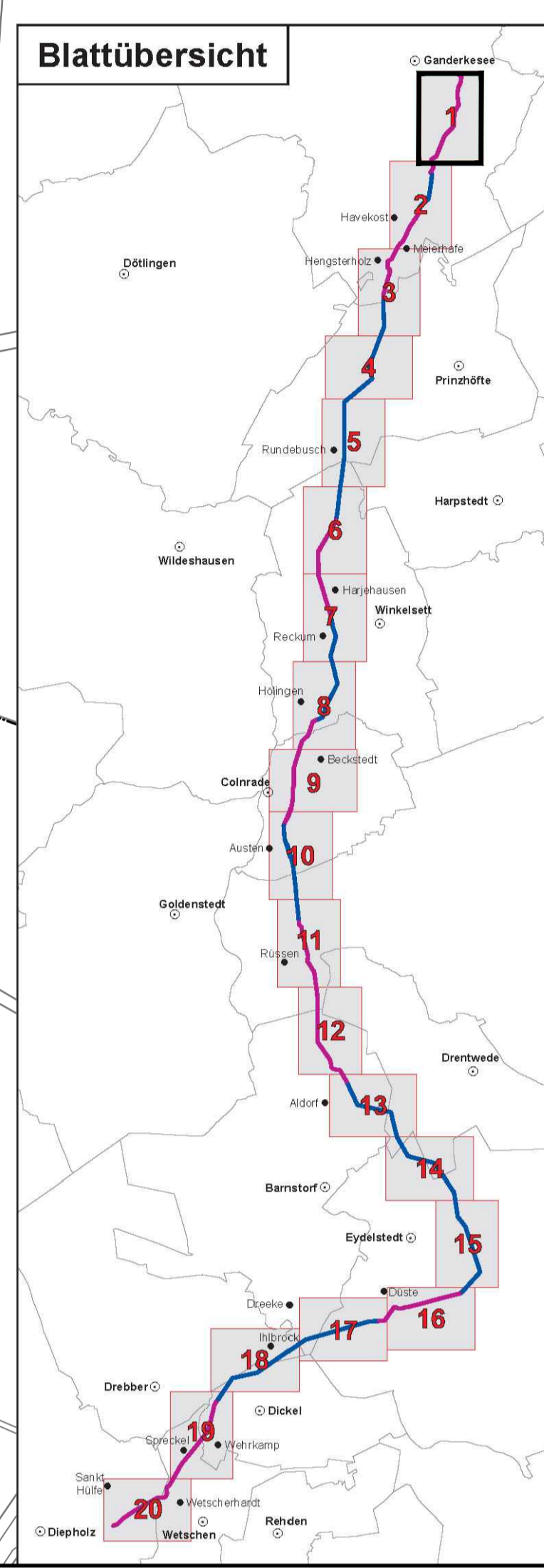
**A18 (K5)**  
Wiederherstellung artenreicher Grünlandvegetation  
Mesophiles Grünland

**S09 (KG3)**  
Schutz von Gehölzbeständen vor Überschlütung während der Bauphase  
Strauch- und Baum-Wallhecken

**S07 (KA3)**  
Endoskopische Untersuchung von Höhlenbäumen auf Fledermäuse vor der Abholzung

**A19 (KA3)**  
Installation von Fledermauskästen

**S15 (KG7)**  
Schutz von Amphibien während der Bauphase



**Maßnahmen**

**Maßnahmenkennung** blau: neue Maßnahme

**Maßnahmenbezeichnung**  
(V = Vermeidungs-, S = Schutz-, A = Ausgleichsmaßnahmen)

- Vogelschutzmarkierung
- Schutz der Gehölzbestände beim Errichten eines Mastes und vor Überschlütung während der Bauphase
- Schutz von sonstigen Biotopen vor Überschlütung während der Bauphase
- Schutz von Amphibien bei der Verlegung von Erdkabeln
- Erhalt von Höhlenbäumen durch Rückschnitt oberhalb der Höhlen
- Endoskopische Untersuchung von Höhlenbäumen auf Fledermäuse vor der Abholzung
- Installation von Fledermauskästen
- Pflanzung von Laubbäumen
- Pflanzung einer Hecke
- Entwicklung einer Strauch-Baumhecke/ Strauch-Baum-Wallhecke auf bisheriger Baumhecke/ Baum-Wallhecke
- Entwicklung von Gebüschvegetation auf bisherigem Waldstandort
- Aufbau eines neuen Waldrandes
- Entwicklung von Niederwald
- Entwicklung von Extensivgrünland mit Blänken
- Entwicklung/ Wiederherstellung von Brach-/ Ruderafflären
- Wiederherstellung artenreicher Grünlandvegetation

**Tennet**  
Taking power further

**380-kV-Leitung  
Ganderksee - St. Hülfe  
Nr. 309**

**Maßnahmen im Trassenbereich  
Deckblatt**

Umspannwerk Ganderksee bis Kabelpunkt 1.30

**Legende:**

**Grenzen:**

**Planfeststellungsunterlage**

Aufgestellt: 28.09.2011

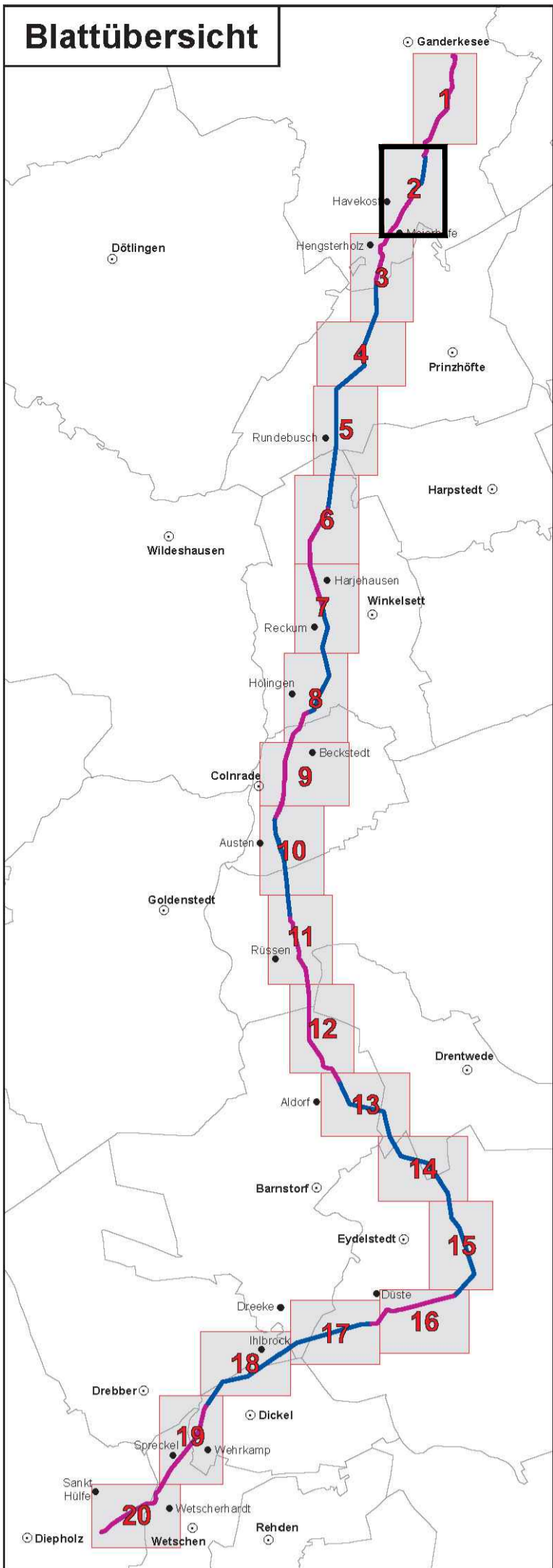
Planungsgruppe Landespflege

Maßstab: 1:2500

Einheit: Meter

Planfeststellungsbehörde

**Tennet**



- S10 (KG4)**  
Schutz von sonstigen Biotopen vor Überschlüttung während der Bauphase  
Mesophiles Grünland
- S09 (KG3)**  
Schutz von Gehölzbeständen vor Überschlüttung während der Bauphase  
Feldgehölz, Obstbaum, Gebüsch
- S04 (KA4)**  
Einschlag von Wald nur zwischen 1.10. und 28.2.  
Pionierwald (WPB)
- A18 (K5)**  
Wiederherstellung artenreicher Grünlandvegetation  
Mesophiles Grünland

- A17 (K8) generell**  
Wiederherstellung von Ruderaffuren
- S01 (KA1) generell**  
Beschränkung der Bautätigkeit in Offenlandbereichen zwischen 1.3. und 15.8. nach den Maßgaben einer ökologischen Baubegleitung

- S09 (KG3)**  
Schutz von Gehölzbeständen vor Überschlüttung während der Bauphase  
Walstrand

- S03 (KG2)**  
Schutz der Gehölzbestände durch schleiffreie Verlegung  
3 Eichen, Hecke (HFS)
- S02 (KG1)**  
Schutz der Gehölzbestände beim Errichten eines Mastes  
Hecke (HFS)

- S03 (KG2)**  
Schutz der Gehölzbestände durch schleiffreie Verlegung  
Roteichenforst (WXE), Wallhecken, Hecke, Baumgruppe, Feldgehölz, Einzelbäume
- S02 (KG1)**  
Schutz der Gehölzbestände beim Errichten eines Mastes  
Gebüsch, Wallhecke, Baumhecke, Einzelbaum Eiche

- S05 (K2, K4) generell**  
Erhalt von Einzelbäumen im Schutzbereich durch Kronenrückschnitt

- A04 (K4)**  
Entwicklung von Gebüschvegetation auf Waldstandort  
Feldgehölz (HN)

- S03 (KG2)**  
Schutz der Gehölzbestände durch schleiffreie Verlegung  
Hecke (HFB), Gebüsch (BRS)

- A05 (K2)**  
Entwicklung einer Baum-Strauch-Hecke  
auf bisheriger Baum-Hecke

- S06 (KA2)**  
Erhalt von Höhlenbäumen  
Rückschnitt oberhalb der Höhlen

- S09 (KG3)**  
Schutz von Gehölzbeständen vor Überschlüttung während der Bauphase  
Einzelbaum, Standortfremdes Feldgehölz (HX)

- A17 (K8)**  
Wiederherstellung einer Ruderaffur (UHM)
- S09 (KG3)**  
Schutz von Gehölzbeständen vor Überschlüttung während der Bauphase  
Feldgehölz, Hecke, Obstwiese

- S10 (KG4)**  
Schutz von sonstigen Biotopen vor Überschlüttung während der Bauphase  
Naturgarten

### Maßnahmen

Maßnahmenkennung: **A02** (K1) **A05** (K2) **S03** (KG2) **S02** (KG1) **S05** (K2, K4) **A04** (K4) **S06** (KA2) **S09** (KG3) **A17** (K8) **S10** (KG4)

blau: neue Maßnahme

**A02 (K1)** Pflanzung von Laubbäumen im Trassenfeld

**Maßnahmenbezeichnung**  
(V = Vermeidungs-, S = Schutz-, A = Ausgleichsmaßnahmen)

- +++++ Vogelschutzmarkierung
- Schutz der Gehölzbestände beim Errichten eines Mastes und vor Überschlüttung während der Bauphase
- Schutz von sonstigen Biotopen vor Überschlüttung während der Bauphase
- Schutz von Amphibien bei der Verlegung von Erdkabeln
- ♦ Erhalt von Höhlenbäumen durch Rückschnitt oberhalb der Höhlen
- ♦ Endoskopische Untersuchung von Höhlenbäumen auf Fledermause vor der Abholzung
- Installation von Fledermauskästen
- Pflanzung von Laubbäumen
- Pflanzung einer Hecke
- Entwicklung einer Strauch-Baumhecke/ Strauch-Baum-Wallhecke auf bisheriger Baumhecke/ Baum-Wallhecke
- Entwicklung von Gebüschvegetation auf bisherigem Waldstandort
- ▲ Aufbau eines neuen Waldrandes
- Entwicklung von Niederwald
- Entwicklung von Extensivgrünland mit Blänken
- Entwicklung/ Wiederherstellung von Brach-/ Ruderaffuren
- Wiederherstellung artenreicher Grünlandvegetation

**380-kV-Leitung Ganderkeseer - St. Hülfe Nr. 309**

**Maßnahmen im Trassenbereich Deckblatt**

Kabelpunkt 1.31 bis 2.09

Legende: \* siehe Anlage 1 Seite 4 Erläuterungsbericht, Vorbemerkung

Planfeststellungsunterlagen

Aufgestellt: 28.09.2011

Planungsgruppe: Landesstraße

Mast: 1:2500

Entwurf: Meter

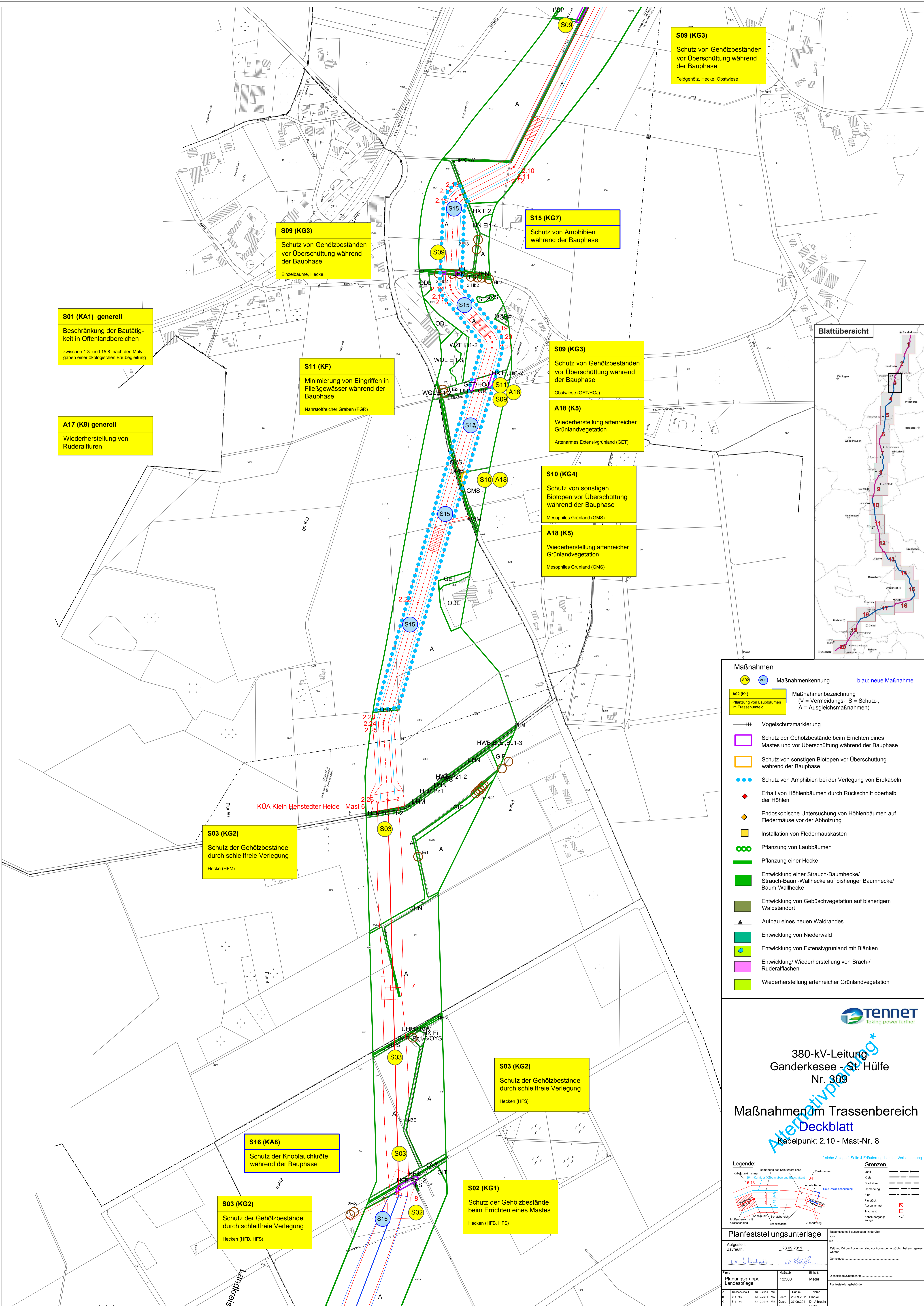
Datum: 25.09.2011

Blanke: 27.09.2011

Zustand: Gültig

Org.-Einheit: NAL

Tennet logo



**S01 (KA1) generell**  
Beschränkung der Bautätigkeit in Offenlandbereichen zwischen 1.3. und 15.8. nach den Maßgaben einer ökologischen Baubegleitung

**A17 (K8) generell**  
Wiederherstellung von Ruderalfluren

**S09 (KG3)**  
Schutz von Gehölzbeständen vor Überschüttung während der Bauphase  
Einzelbäume, Hecke

**S15 (KG7)**  
Schutz von Amphibien während der Bauphase

**S11 (KF)**  
Minimierung von Eingriffen in Fließgewässer während der Bauphase  
Nährstoffreicher Graben (FGR)

**S09 (KG3)**  
Schutz von Gehölzbeständen vor Überschüttung während der Bauphase  
Obstwiese (GET/HOU)

**A18 (K5)**  
Wiederherstellung artenreicher Grünlandvegetation  
Artenarmes Extensivgrünland (GET)

**S10 (KG4)**  
Schutz von sonstigen Biotopen vor Überschüttung während der Bauphase  
Mesophiles Grünland (GMS)

**A18 (K5)**  
Wiederherstellung artenreicher Grünlandvegetation  
Mesophiles Grünland (GMS)

**S03 (KG2)**  
Schutz der Gehölzbestände durch schleifreie Verlegung  
Hecke (HFM)

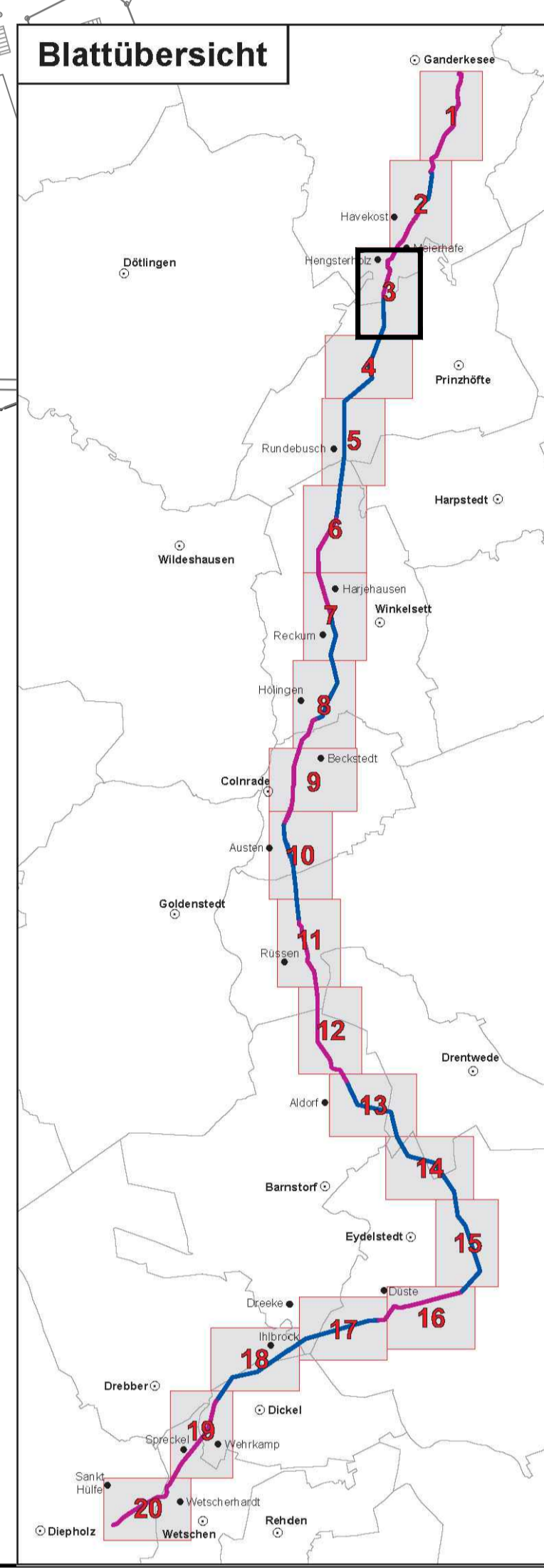
**S03 (KG2)**  
Schutz der Gehölzbestände durch schleifreie Verlegung  
Hecken (HFS)

**S16 (KA8)**  
Schutz der Knoblauchkröte während der Bauphase

**S03 (KG2)**  
Schutz der Gehölzbestände durch schleifreie Verlegung  
Hecken (HFB, HFS)

**S02 (KG1)**  
Schutz der Gehölzbestände beim Errichten eines Mastes  
Hecken (HFB, HFS)

**S09 (KG3)**  
Schutz von Gehölzbeständen vor Überschüttung während der Bauphase  
Feldgehölz, Hecke, Obstwiese



**Maßnahmen**

A02 A03 Maßnahmenkennung blau: neue Maßnahme

A02 (K1) Maßnahmenbezeichnung  
 Pflanzung von Laubbäumen im Trassenumfeld  
 (V = Vermeidungs-, S = Schutz-, A = Ausgleichsmaßnahmen)

- +++++ Vogelschutzmarkierung
- Schutz der Gehölzbestände beim Errichten eines Mastes und vor Überschüttung während der Bauphase
- Schutz von sonstigen Biotopen vor Überschüttung während der Bauphase
- Schutz von Amphibien bei der Verlegung von Erdkabeln
- ◆ Erhalt von Höhlenbäumen durch Rückschnitt oberhalb der Höhlen
- ◆ Endoskopische Untersuchung von Höhlenbäumen auf Fledermäuse vor der Abholzung
- Installation von Fledermauskästen
- Pflanzung von Laubbäumen
- Pflanzung einer Hecke
- Entwicklung einer Strauch-Baumhecke/ Strauch-Baum-Wallhecke auf bisheriger Baumhecke/ Baum-Wallhecke
- Entwicklung von Gebüschvegetation auf bisherigem Waldstandort
- ▲ Aufbau eines neuen Waldrandes
- Entwicklung von Niederwald
- Entwicklung von Extensivgrünland mit Blänken
- Entwicklung/ Wiederherstellung von Brach-/ Ruderalflächen
- Wiederherstellung artenreicher Grünlandvegetation

**TENNET**  
Taking power further

**380-kV-Leitung  
Ganderkesee - St. Hülfe  
Nr. 309**

**Maßnahmen im Trassenbereich  
Deckblatt**  
Kabelpunkt 2.10 - Mast-Nr. 8

\* Siehe Anlage 1 Seite 4 Erläuterungsbericht, Vorbemerkung

**Legende:**

Kabelpunktnummer 6.13 Muffenbereich mit Crossbonding Arbeitstische Zufahrtsweg	Benennung des Schutzbereiches (z.B. Gehölz, Grünland und Biotop)
--	---

**Grenzen:**

Land	-----
Kreis	-----
Stadt/Gem.	-----
Gemarkung	-----
Flur	-----
Farmstück	-----
Abgrenzung	-----
Tragmast	□
Kabelübergangsanlage	□
KGA	□

**Planfeststellungsunterlage**

Aufgestellt: 28.09.2011  
 Bayerschl.:  
 v. I. Hülbe  
 in Hülbe

Setzungsgemäß ausgelegt in der Zeit vom 1. bis zum 1. 2011  
 Ziel und Ort der Auslegung sind vor Auslegung öffentlich bekannt gemacht worden  
 Gemeinde: \_\_\_\_\_

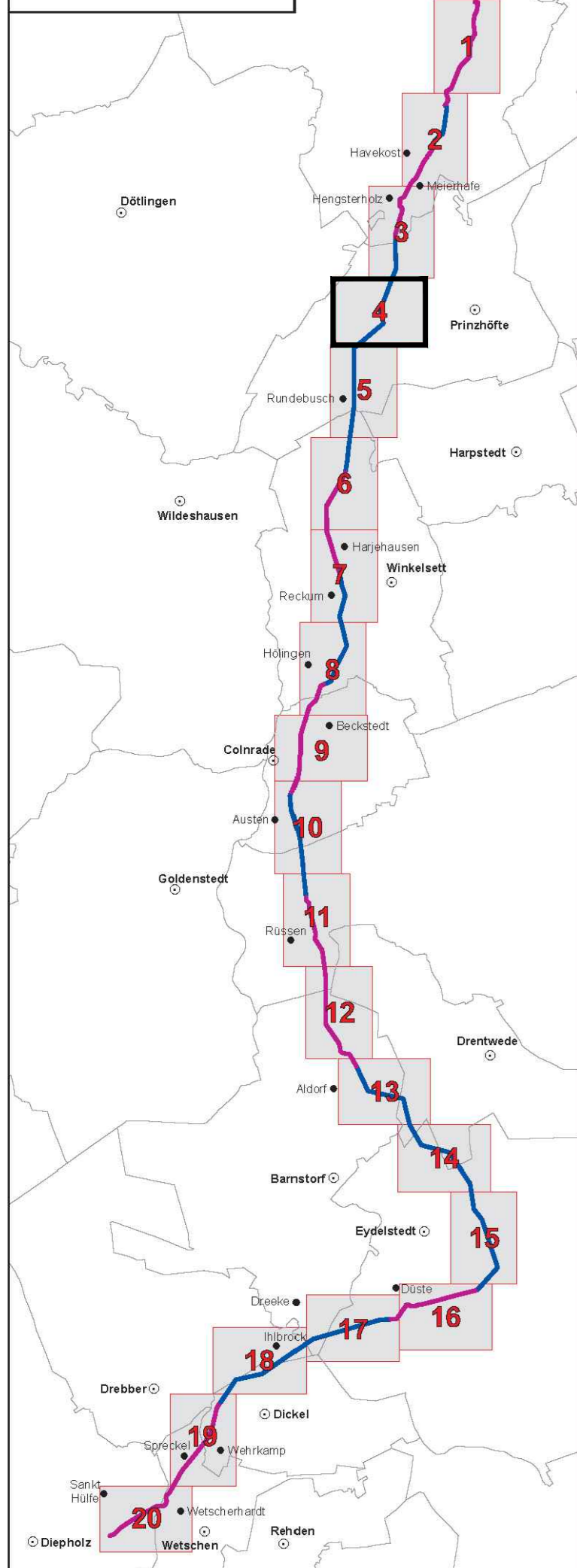
Firma	Milstone	Einheit
Planungsgruppe Landespflege	1:2500	Meter

Planfeststellungsbehörde

Zur.	Änderung	Datum	Name	Bibl.	
A	Trassenverlauf	13.10.2014	MG	Datum	Name
B	S16 neu	13.10.2014	MG	Bearb.	25.09.2011
C	S16 neu	13.10.2014	MG	Erst	27.09.2011
				Zustand	Gültig
				Org.-Einheit	NAL

Tennet

Blattübersicht



**S01 (KA1) generell**  
 Beschränkung der Bautätigkeit in Offenlandbereichen  
 zwischen 1.3. und 15.8. nach den Maßgaben einer ökologischen Baubegleitung

**S06 (KA2)**  
 Erhalt von Höhlenbäumen  
 Rückschnitt oberhalb der Höhlen

**S04 (KA4)**  
 Einschlag von Wald nur zwischen 1.10. und 28.2.  
 Wald (WZF), Waldrand (WR)

**A04 (K4)**  
 Entwicklung von Gebüschvegetation auf Waldstandort  
 Waldrand (WR)

**A07 (K4)**  
 Entwicklung von Niederwald  
 Wald (WVS)

**S04 (KA4)**  
 Einschlag von Wald nur zwischen 1.10. und 28.2.  
 Wald (WVS)

**S03 (KG2)**  
 Schutz der Gehölzbestände durch schleiffreie Verlegung  
 Hecke (HFS)

**S02 (KG1)**  
 Schutz der Gehölzbestände beim Errichten eines Mastes  
 Moorwald (WVS)

**S02 (KG1)**  
 Schutz der Gehölzbestände beim Errichten eines Mastes  
 Fichtenforst

**S02 (KG1)**  
 Schutz der Gehölzbestände beim Errichten eines Mastes  
 Hecke (HFM)

**S03 (KG2)**  
 Schutz der Gehölzbestände durch schleiffreie Verlegung  
 Hecke (HFM), Wald (WZF), Waldrand (WR), Hecke (HFS)

**S08 (KG5)**  
 Aufbau eines neuen Waldrands  
 Wald (WZF)

**S03 (KG2)**  
 Schutz der Gehölzbestände durch schleiffreie Verlegung  
 Hecke (HFS, HFB)

**S03 (KG2)**  
 Schutz der Gehölzbestände durch schleiffreie Verlegung  
 Hecke (HFS)

**S02 (KG1)**  
 Schutz der Gehölzbestände beim Errichten eines Mastes  
 Hecke (HFS)

**S03 (KG2)**  
 Schutz der Gehölzbestände durch schleiffreie Verlegung  
 Hecke (HFS)

**Maßnahmen**

Maßnahmenkennung: A02, A03, A04, S02, S03, S04, S06, S08  
 blau: neue Maßnahme

**A02 (K1)**  
 Pflanzung von Laubbäumen im Trassenumfeld

Maßnahmenbezeichnung: V = Vermeidungs-, S = Schutz-, A = Ausgleichsmaßnahmen

- Vogelschutzmarkierung
- Schutz der Gehölzbestände beim Errichten eines Mastes und vor Überschüttung während der Bauphase
- Schutz von sonstigen Biotopen vor Überschüttung während der Bauphase
- Schutz von Amphibien bei der Verlegung von Erdkabeln
- Erhalt von Höhlenbäumen durch Rückschnitt oberhalb der Höhlen
- Endoskopische Untersuchung von Höhlenbäumen auf Fledermäuse vor der Abholzung
- Installation von Fledermauskästen
- Pflanzung von Laubbäumen
- Pflanzung einer Hecke
- Entwicklung einer Strauch-Baumhecke/ Strauch-Baum-Wallhecke auf bisheriger Baumhecke/ Baum-Wallhecke
- Entwicklung von Gebüschvegetation auf bisherigem Waldstandort
- Aufbau eines neuen Waldrandes
- Entwicklung von Niederwald
- Entwicklung von Extensivgrünland mit Blänken
- Entwicklung/ Wiederherstellung von Brach-/ Ruderalflächen
- Wiederherstellung artenreicher Grünlandvegetation

**TENNET**  
 Taking power further

380-kV-Leitung  
 Ganderkeseer - St. Hülfe  
 Nr. 309

Maßnahmen im Trassenbereich  
 Deckblatt  
 Mast-Nr.9 - Mast-Nr. 14

Legende:  
 Benennung des Schutzbiotops: Kabelextrasse, Schutzbiotope (ausgewiesen und anerkannt), Mastnummer, Land, Kreis, Stadt/Gem., Gemarkung, Flur, Flurstück, Abgrenzung, Trassenast, Kabelstützgeräteeinlage, KDA

**Planfeststellungsunterlage**

Aufgestellt: 28.09.2011  
 i.v. I. Hülke i.v. Hülke

Planungsgruppe Landespflege

Mast-Nr. 9 Mast-Nr. 14

Maßstab: 1:2500

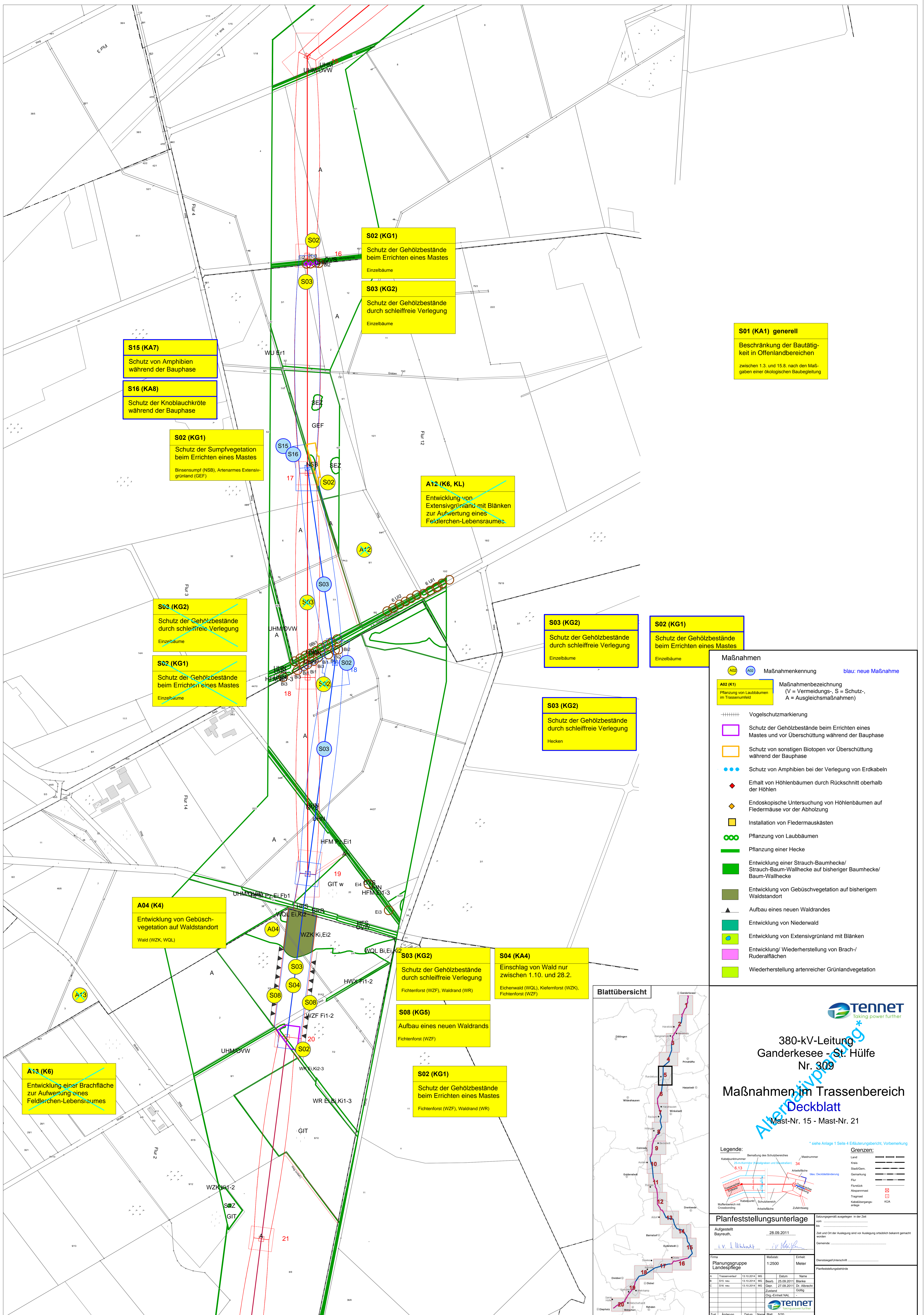
Einheit: Meter

Planfeststellungsbehörde

Stützungsgemäß ausgelegt in der Zeit vom bis Zeit und Ort der Auslegung sind vor Auslegung öffentlich bekannt zu machen

Stützungsgemäß ausgelegt in der Zeit vom bis Zeit und Ort der Auslegung sind vor Auslegung öffentlich bekannt zu machen

Stützungsgemäß ausgelegt in der Zeit vom bis Zeit und Ort der Auslegung sind vor Auslegung öffentlich bekannt zu machen



**S01 (KA1) generell**  
 Beschränkung der Bautätigkeit in Offenlandbereichen  
 zwischen 1.3. und 15.8. nach den Maßgaben einer ökologischen Baubegleitung

**S15 (KA7)**  
 Schutz von Amphibien während der Bauphase

**S16 (KA8)**  
 Schutz der Knoblauchkröte während der Bauphase

**S02 (KG1)**  
 Schutz der Sumpflvegetation beim Errichten eines Mastes  
 Binsensumpf (NSB), Artenarmes Extensivgrünland (GEF)

**S02 (KG1)**  
 Schutz der Gehölzbestände beim Errichten eines Mastes  
 Einzelbäume

**S03 (KG2)**  
 Schutz der Gehölzbestände durch schleifreie Verlegung  
 Einzelbäume

**A12 (K6, KL)**  
 Entwicklung von Extensivgrünland mit Blänken zur Aufwertung eines Feldlerchen-Lebensraumes

**S03 (KG2)**  
 Schutz der Gehölzbestände durch schleifreie Verlegung  
 Einzelbäume

**S02 (KG1)**  
 Schutz der Gehölzbestände beim Errichten eines Mastes  
 Einzelbäume

**S03 (KG2)**  
 Schutz der Gehölzbestände durch schleifreie Verlegung  
 Einzelbäume

**S02 (KG1)**  
 Schutz der Gehölzbestände beim Errichten eines Mastes  
 Einzelbäume

**S03 (KG2)**  
 Schutz der Gehölzbestände durch schleifreie Verlegung  
 Hecken

**A04 (K4)**  
 Entwicklung von Gebüschvegetation auf Waldstandort  
 Wald (WZK, WQL)

**S03 (KG2)**  
 Schutz der Gehölzbestände durch schleifreie Verlegung  
 Fichtenforst (WZF), Waldrand (WR)

**S04 (KA4)**  
 Einschlag von Wald nur zwischen 1.10. und 28.2.  
 Eichenwald (WQL), Kiefernforst (WZK), Fichtenforst (WZF)

**S08 (KG5)**  
 Aufbau eines neuen Waldrandes  
 Fichtenforst (WZF)

**S02 (KG1)**  
 Schutz der Gehölzbestände beim Errichten eines Mastes  
 Fichtenforst (WZF), Waldrand (WR)

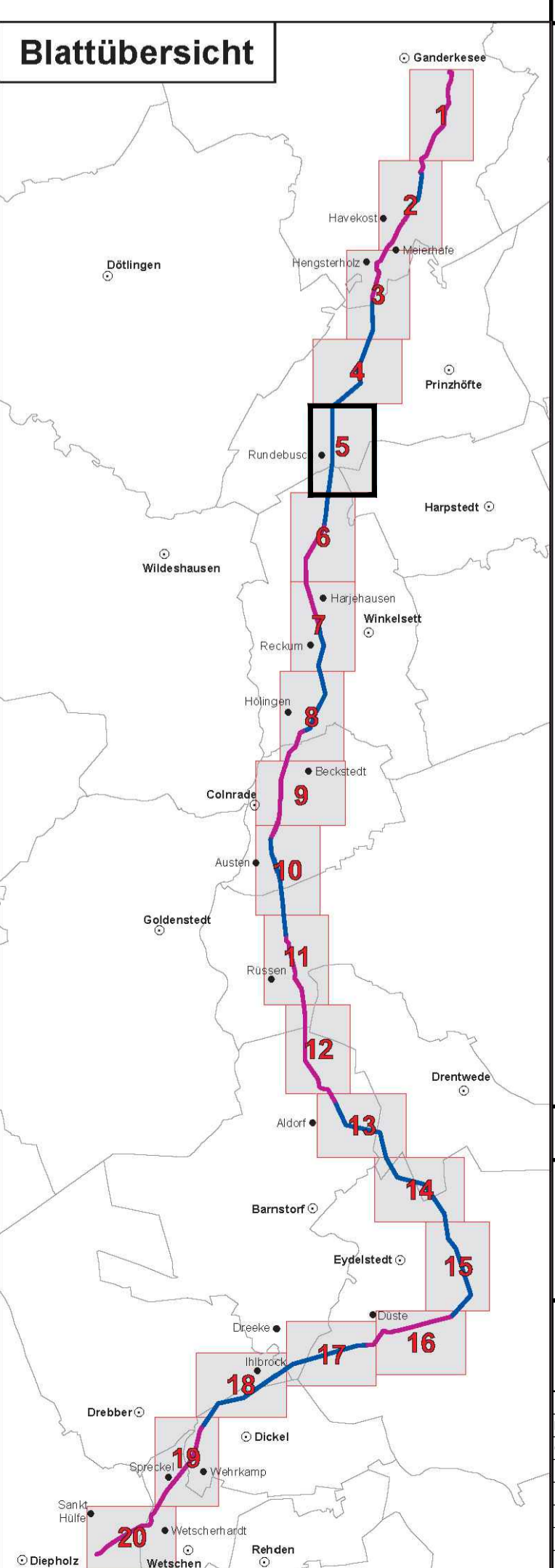
**A13 (K6)**  
 Entwicklung einer Brachfläche zur Aufwertung eines Feldlerchen-Lebensraumes

**Maßnahmen**

Maßnahmenkennung: A02 (K1) (blau: neue Maßnahme)

Maßnahmenbezeichnung: (V = Vermeidungs-, S = Schutz-, A = Ausgleichsmaßnahmen)

- +++++ Vogelschutzmarkierung
- Schutz der Gehölzbestände beim Errichten eines Mastes und vor Überschüttung während der Bauphase
- Schutz von sonstigen Biotopen vor Überschüttung während der Bauphase
- Schutz von Amphibien bei der Verlegung von Erdkabeln
- ♦ Erhalt von Höhlenbäumen durch Rückschnitt oberhalb der Höhlen
- ♦ Endoskopische Untersuchung von Höhlenbäumen auf Fledermause vor der Abholzung
- Installation von Fledermauskästen
- Pflanzung von Laubbäumen
- Pflanzung einer Hecke
- Entwicklung einer Strauch-Baumhecke/ Strauch-Baum-Wallhecke auf bisheriger Baumhecke/ Baum-Wallhecke
- Entwicklung von Gebüschvegetation auf bisherigem Waldstandort
- ▲ Aufbau eines neuen Waldrandes
- Entwicklung von Niederwald
- Entwicklung von Extensivgrünland mit Blänken
- Entwicklung/ Wiederherstellung von Brach-/ Ruderalflächen
- Wiederherstellung artenreicher Grünlandvegetation



**Tennet**  
 Taking power further

**380-kV-Leitung  
 Ganderkesee - St. Hülfe  
 Nr. 309**

**Maßnahmen im Trassenbereich  
 Deckblatt**

Mast-Nr. 15 - Mast-Nr. 21

**Legende:**

Kabelpunktnummer, Bemesslung des Schutzbereiches, Mastnummer, Land, Kreis, Stadt/Gem., Gemarkung, Flur, Flurstück, Abgrenzung, Trassenart, Kabelübergangsanlage, KGA

**Grenzen:**

Land, Kreis, Stadt/Gem., Gemarkung, Flur, Flurstück, Abgrenzung, Trassenart, Kabelübergangsanlage, KGA

**Planfeststellungsunterlagen**

Aufgeßtelt: Bfgr. Nr. 28.09.2011

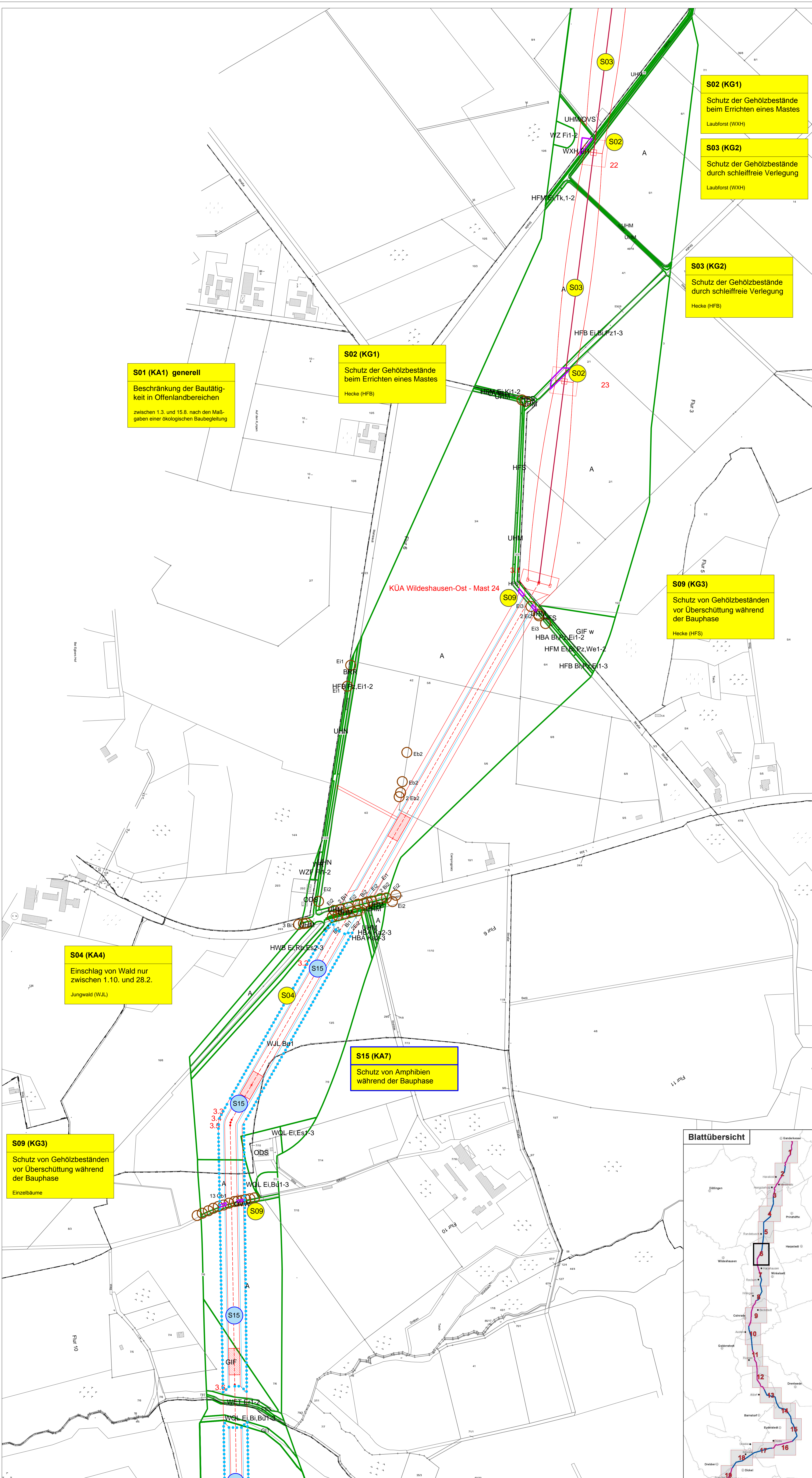
Ziel und Ort der Auslegung sind vor Auslegung öffentlich bekannt gemacht worden

Gemeinde: ...

**Planfeststellungsbehörde**

Firma	Datum	Milione	Einheit
Planungsgruppe Landespflege	13.10.2014	12500	Meter

**Tennet**



**S01 (KA1) generell**  
 Beschränkung der Bautätigkeit in Offenlandbereichen  
 zwischen 1.3. und 15.8. nach den Maßgaben einer ökologischen Baubegleitung

**S02 (KG1)**  
 Schutz der Gehölzbestände beim Errichten eines Mastes  
 Hecke (HFB)

**S02 (KG1)**  
 Schutz der Gehölzbestände beim Errichten eines Mastes  
 Laubforst (WXH)

**S03 (KG2)**  
 Schutz der Gehölzbestände durch schleiffreie Verlegung  
 Laubforst (WXH)

**S03 (KG2)**  
 Schutz der Gehölzbestände durch schleiffreie Verlegung  
 Hecke (HFB)

**S09 (KG3)**  
 Schutz von Gehölzbeständen vor Überschüttung während der Bauphase  
 Hecke (HFS)

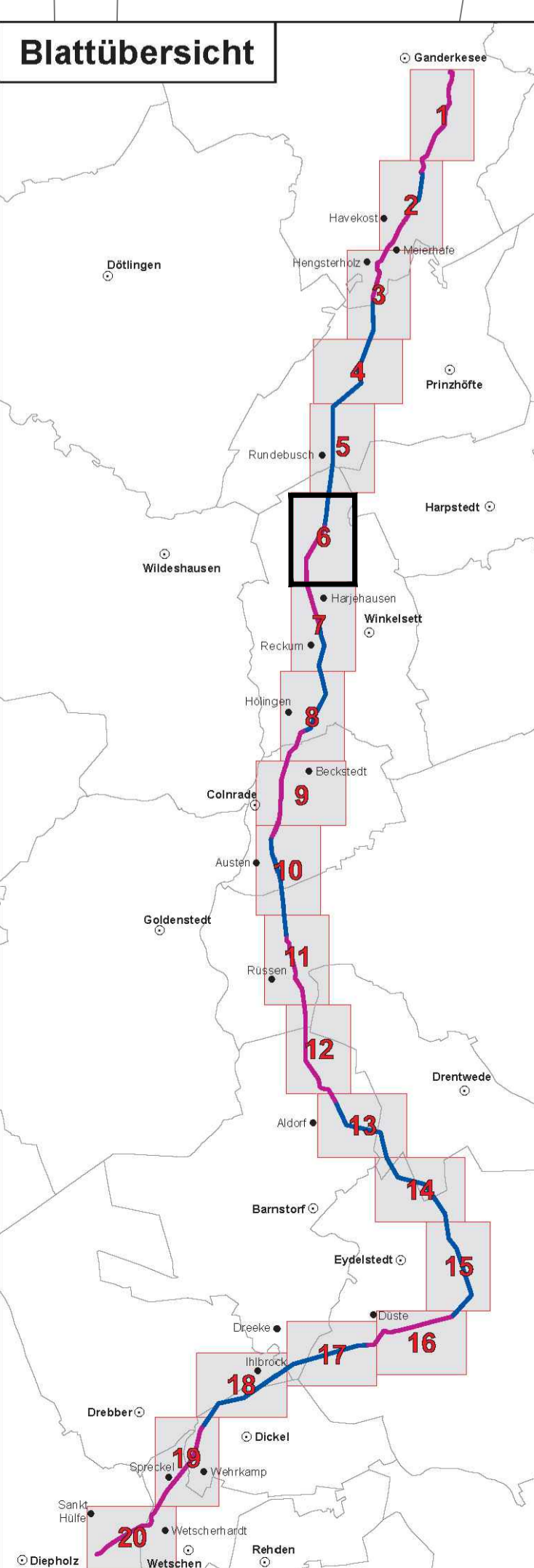
**S04 (KA4)**  
 Einschlag von Wald nur zwischen 1.10. und 28.2.  
 Jungwald (WJL)

**S15 (KA7)**  
 Schutz von Amphibien während der Bauphase

**S09 (KG3)**  
 Schutz von Gehölzbeständen vor Überschüttung während der Bauphase  
 Einzelbäume

**Maßnahmen**

	Maßnahmenkennung	blau: neue Maßnahme
	Maßnahmenbezeichnung (V = Vermeidungs-, S = Schutz-, A = Ausgleichsmaßnahmen)	
	Vogelschutzmarkierung	
	Schutz der Gehölzbestände beim Errichten eines Mastes und vor Überschüttung während der Bauphase	
	Schutz von sonstigen Biotopen vor Überschüttung während der Bauphase	
	Schutz von Amphibien bei der Verlegung von Erdkabeln	
	Erhalt von Höhlenbäumen durch Rückschnitt oberhalb der Höhlen	
	Endoskopische Untersuchung von Höhlenbäumen auf Fledermäuse vor der Abholzung	
	Installation von Fledermauskästen	
	Pflanzung von Laubbäumen	
	Pflanzung einer Hecke	
	Entwicklung einer Strauch-Baumhecke/ Strauch-Baum-Wallhecke auf bisheriger Baumhecke/ Baum-Wallhecke	
	Entwicklung von Gebüschvegetation auf bisherigem Waldstandort	
	Aufbau eines neuen Waldrandes	
	Entwicklung von Niederwald	
	Entwicklung von Extensivgrünland mit Blänken	
	Entwicklung/ Wiederherstellung von Brach-/ Ruderalflächen	
	Wiederherstellung artenreicher Grünlandvegetation	

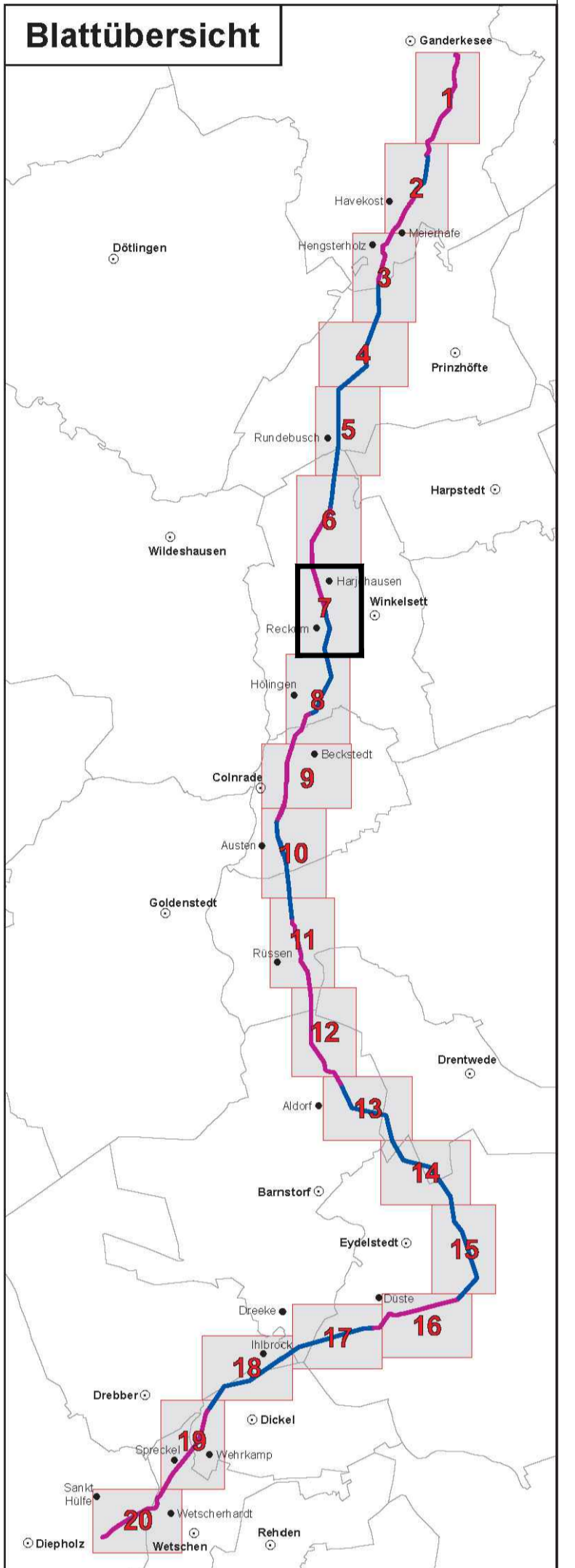
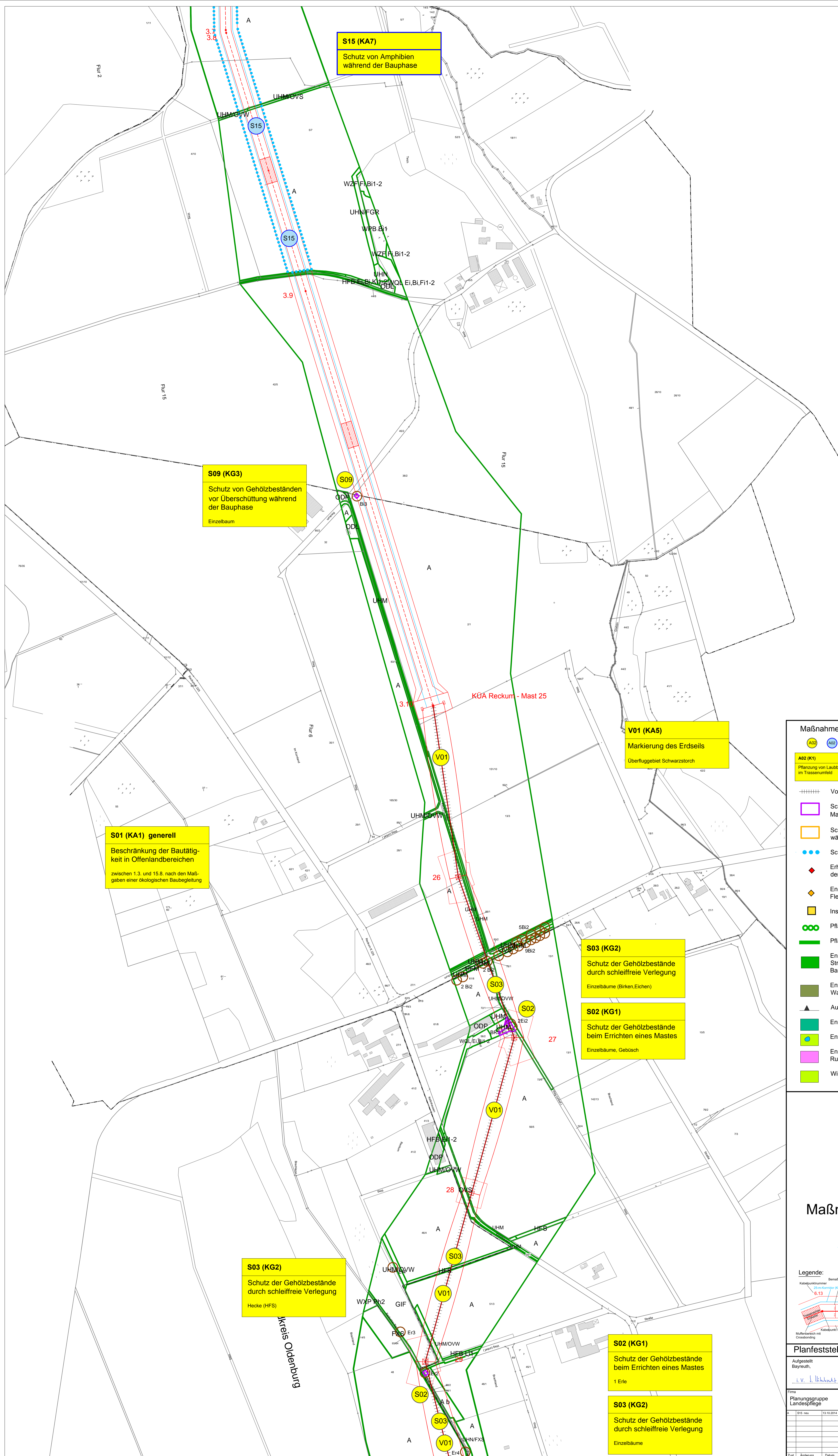


**380-kV-Leitung**  
**Ganderkesee - St. Hülfe**  
**Nr. 309**  
**Maßnahmen im Trassenbereich**  
**Deckblatt**  
**Mast-Nr. 22 - Kabelpunkt 3.6**

\* Siehe Anlage 1 Seite 4 Erläuterungsbericht, Vorbemerkung

<b>Legende:</b>	Kabelpunktnummer	Bestimmung des Schutzbezuges	Arbeitsfläche	Schutzbereich	Zufahrtsweg	Grenzen:	Land	Flur	Stütz/Gem.	Gemarkung	Flurstück	Abgrenzung	Tragmast	Kabelübergangsanlage	KÜA
-----------------	------------------	------------------------------	---------------	---------------	-------------	----------	------	------	------------	-----------	-----------	------------	----------	----------------------	-----

<b>Planfeststellungsunterlage</b>	Satzungsgemäß ausgelegt in der Zeit vom ... bis ...		Ziel und Ort der Auslegung sind vor Auslegung öffentlich bekannt gemacht worden																																											
Aufgeßtellt	28.09.2011			Gemeinde:																																										
<table border="1"> <tr> <td>Firma</td> <td>Planungsgruppe Landespflege</td> <td>Mast-Nr.</td> <td>12500</td> <td>Einheit</td> <td>Meter</td> </tr> <tr> <td>A</td> <td>S15 neu</td> <td>13.10.2014</td> <td>MO</td> <td>Datum</td> <td>Name</td> </tr> <tr> <td>Beauftragter</td> <td>L. v. H. H. H. H.</td> <td>Beauftragter</td> <td>M. M. M. M.</td> <td>Beauftragter</td> <td>M. M. M. M.</td> </tr> <tr> <td>Beauftragter</td> <td>25.09.2011</td> <td>Beauftragter</td> <td>27.09.2011</td> <td>Beauftragter</td> <td>28.09.2011</td> </tr> <tr> <td>Beauftragter</td> <td>Dr. Dr. Dr. Dr.</td> <td>Beauftragter</td> <td>Dr. Dr. Dr. Dr.</td> <td>Beauftragter</td> <td>Dr. Dr. Dr. Dr.</td> </tr> <tr> <td>Beauftragter</td> <td>Dr. Dr. Dr. Dr.</td> <td>Beauftragter</td> <td>Dr. Dr. Dr. Dr.</td> <td>Beauftragter</td> <td>Dr. Dr. Dr. Dr.</td> </tr> <tr> <td>Beauftragter</td> <td>Dr. Dr. Dr. Dr.</td> <td>Beauftragter</td> <td>Dr. Dr. Dr. Dr.</td> <td>Beauftragter</td> <td>Dr. Dr. Dr. Dr.</td> </tr> </table>					Firma	Planungsgruppe Landespflege	Mast-Nr.	12500	Einheit	Meter	A	S15 neu	13.10.2014	MO	Datum	Name	Beauftragter	L. v. H. H. H. H.	Beauftragter	M. M. M. M.	Beauftragter	M. M. M. M.	Beauftragter	25.09.2011	Beauftragter	27.09.2011	Beauftragter	28.09.2011	Beauftragter	Dr. Dr. Dr. Dr.	Beauftragter	Dr. Dr. Dr. Dr.	Beauftragter	Dr. Dr. Dr. Dr.	Beauftragter	Dr. Dr. Dr. Dr.	Beauftragter	Dr. Dr. Dr. Dr.	Beauftragter	Dr. Dr. Dr. Dr.	Beauftragter	Dr. Dr. Dr. Dr.	Beauftragter	Dr. Dr. Dr. Dr.	Beauftragter	Dr. Dr. Dr. Dr.
Firma	Planungsgruppe Landespflege	Mast-Nr.	12500	Einheit	Meter																																									
A	S15 neu	13.10.2014	MO	Datum	Name																																									
Beauftragter	L. v. H. H. H. H.	Beauftragter	M. M. M. M.	Beauftragter	M. M. M. M.																																									
Beauftragter	25.09.2011	Beauftragter	27.09.2011	Beauftragter	28.09.2011																																									
Beauftragter	Dr. Dr. Dr. Dr.	Beauftragter	Dr. Dr. Dr. Dr.	Beauftragter	Dr. Dr. Dr. Dr.																																									
Beauftragter	Dr. Dr. Dr. Dr.	Beauftragter	Dr. Dr. Dr. Dr.	Beauftragter	Dr. Dr. Dr. Dr.																																									
Beauftragter	Dr. Dr. Dr. Dr.	Beauftragter	Dr. Dr. Dr. Dr.	Beauftragter	Dr. Dr. Dr. Dr.																																									
Zur	Änderung	Datum	Name	Einheit	Bsp.																																									



Maßnahmen	
A02 (K1)	Maßnahmenbezeichnung (V = Vermeidungs-, S = Schutz-, A = Ausgleichsmaßnahmen)
A02 (K1)	Pflanzung von Laubbäumen im Trassenumfeld
	Vogelschutzmarkierung
	Schutz der Gehölzbestände beim Errichten eines Mastes und vor Überschlüttung während der Bauphase
	Schutz von sonstigen Biotopen vor Überschlüttung während der Bauphase
	Schutz von Amphibien bei der Verlegung von Erdkabeln
	Erhalt von Höhlenbäumen durch Rückschnitt oberhalb der Höhlen
	Endoskopische Untersuchung von Höhlenbäumen auf Fledermäuse vor der Abholzung
	Installation von Fledermauskästen
	Pflanzung von Laubbäumen
	Pflanzung einer Hecke
	Entwicklung einer Strauch-Baumhecke/ Strauch-Baum-Wallhecke auf bisheriger Baumhecke/ Baum-Wallhecke
	Entwicklung von Gebüschvegetation auf bisherigem Waldstandort
	Aufbau eines neuen Waldrandes
	Entwicklung von Niederwald
	Entwicklung von Extensivgrünland mit Blänken
	Entwicklung/ Wiederherstellung von Brach-/ Ruderalflächen
	Wiederherstellung artenreicher Grünlandvegetation



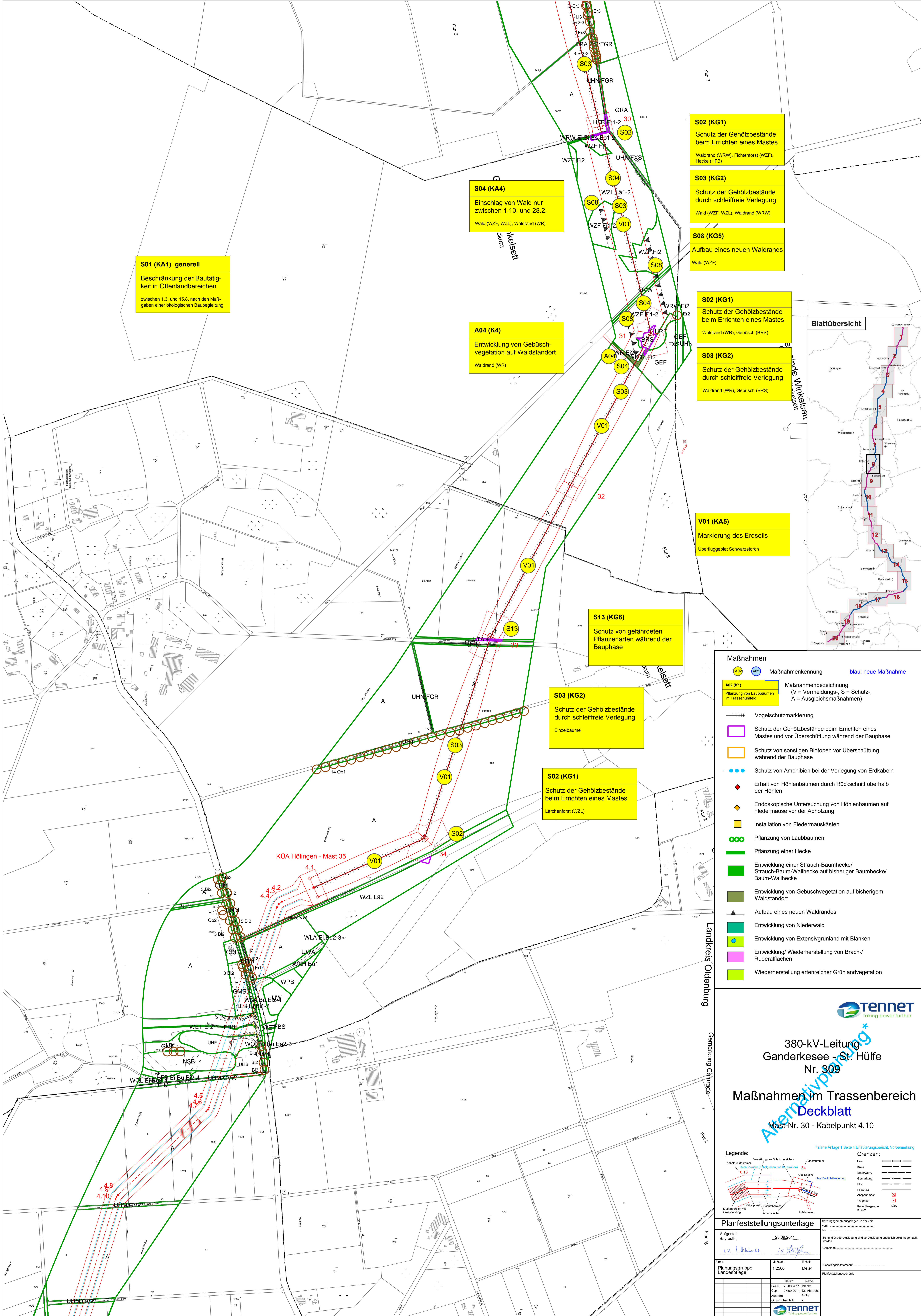
380-kV-Leitung  
Ganderkesee - St. Hülfe  
Nr. 309

Maßnahmen im Trassenbereich  
Deckblatt

Kabelpunkt 3.7 - Mast-Nr. 29

Legende:		Grenzen:	
	Kabelpunktnummer		Land
	Bemessung des Schutzbereiches		Kies
	Arbeitsfläche		Stein
	Muffenbereich mit Crossbonding		Gemarkung
	Kabelquerschnitt		Flur
	Arbeitsfläche		Flächen
	Zuführung		Abgrenzung
	Zuführung		Tragmast
	Zuführung		Kabelübergang
	Zuführung		KGA

Planfeststellungsunterlage		Satzungsgemäß ausgelegt in der Zeit	
Aufgestellt	28.09.2011	von	
BayerStB		bis	
i. V. I. H. K. M. U. in H. K. M. U.		Ziel und Ort der Auslegung sind vor Auslegung öffentlich bekannt gemacht worden	
Gemeinde:		Gemeinde:	
Firma	Milano	Einheit	
Planungsgruppe	1:2500	Meter	
Planfeststellungsbehörde			
A	B15 neu	13.10.2014	MU
Ber.	25.09.2011	Birke	
Erz.	27.09.2011	Dr. Albrecht	
Zustand		Gültig	
Org.-Einheit	NAL		
Tennet			
Zur.	Änderung	Datum	Nach
			7/20



**S01 (KA1) generell**  
 Beschränkung der Bautätigkeit in Offenlandbereichen  
 zwischen 1.3. und 15.8. nach den Maßgaben einer ökologischen Baubegleitung

**S04 (KA4)**  
 Einschlag von Wald nur zwischen 1.10. und 28.2.  
 Wald (WZF, WZL), Waldrand (WR)

**A04 (KA4)**  
 Entwicklung von Gebüschvegetation auf Waldstandort  
 Waldrand (WR)

**S02 (KG1)**  
 Schutz der Gehölzbestände beim Errichten eines Mastes  
 Waldrand (WRW), Fichtenforst (WZF), Hecke (HFB)

**S03 (KG2)**  
 Schutz der Gehölzbestände durch schleifreie Verlegung  
 Wald (WZF, WZL), Waldrand (WRW)

**S08 (KG5)**  
 Aufbau eines neuen Waldrands  
 Wald (WZF)

**S02 (KG1)**  
 Schutz der Gehölzbestände beim Errichten eines Mastes  
 Waldrand (WR), Gebüsch (BRS)

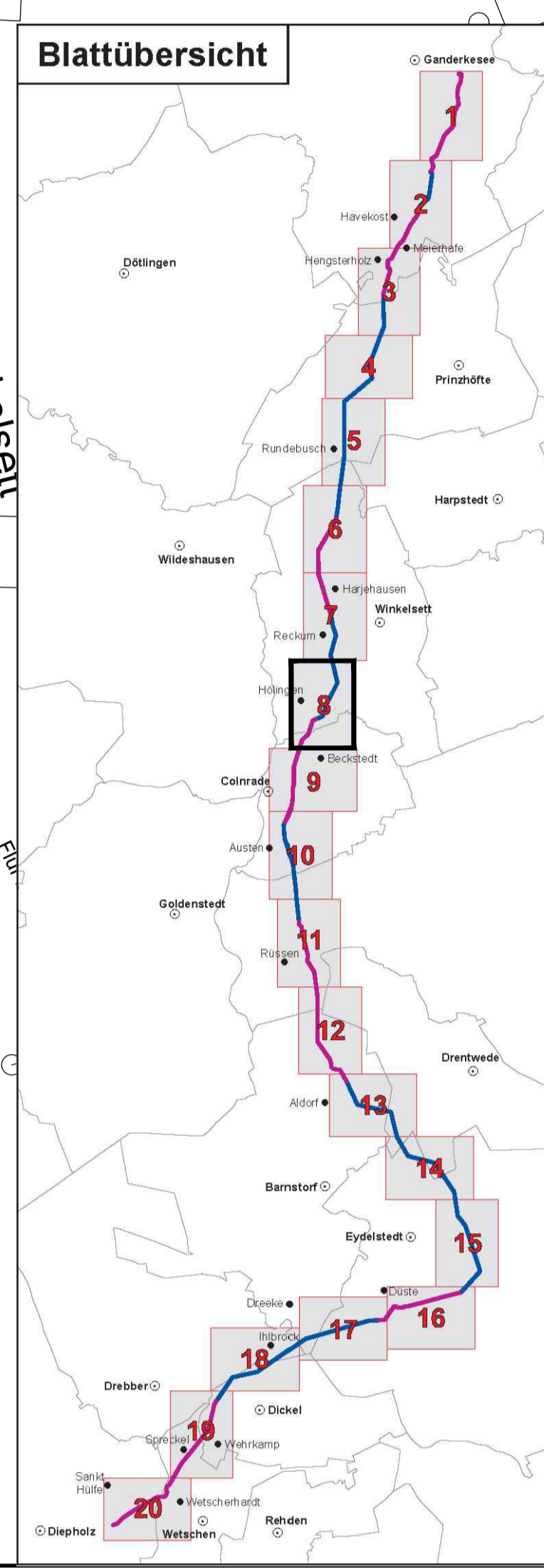
**S03 (KG2)**  
 Schutz der Gehölzbestände durch schleifreie Verlegung  
 Waldrand (WR), Gebüsch (BRS)

**V01 (KA5)**  
 Markierung des Erdseils  
 Überfluggebiet Schwarzstorch

**S13 (KG6)**  
 Schutz von gefährdeten Pflanzenarten während der Bauphase

**S03 (KG2)**  
 Schutz der Gehölzbestände durch schleifreie Verlegung  
 Einzelbäume

**S02 (KG1)**  
 Schutz der Gehölzbestände beim Errichten eines Mastes  
 Lärchenforst (WZL)



Maßnahmen	
	Maßnahmenkennung
	blau: neue Maßnahme
	Maßnahmenbezeichnung (V = Vermeidungs-, S = Schutz-, A = Ausgleichsmaßnahmen)
	Vogelschutzmarkierung
	Schutz der Gehölzbestände beim Errichten eines Mastes und vor Überschüttung während der Bauphase
	Schutz von sonstigen Biotopen vor Überschüttung während der Bauphase
	Schutz von Amphibien bei der Verlegung von Erdkabeln
	Erhalt von Höhlenbäumen durch Rückschnitt oberhalb der Höhlen
	Endoskopische Untersuchung von Höhlenbäumen auf Fledermäuse vor der Abholzung
	Installation von Fledermauskästen
	Pflanzung von Laubbäumen
	Pflanzung einer Hecke
	Entwicklung einer Strauch-Baumhecke/ Strauch-Baum-Wallhecke auf bisheriger Baumhecke/ Baum-Wallhecke
	Entwicklung von Gebüschvegetation auf bisherigem Waldstandort
	Aufbau eines neuen Waldrands
	Entwicklung von Niederwald
	Entwicklung von Extensivgrünland mit Blänken
	Entwicklung/ Wiederherstellung von Brach-/ Ruderalflächen
	Wiederherstellung artenreicher Grünlandvegetation

**tennet**  
 Taking power further

**380-kV-Leitung  
 Ganderkeseer - St. Hülfe  
 Nr. 309**

**Maßnahmen im Trassenbereich  
 Deckblatt**

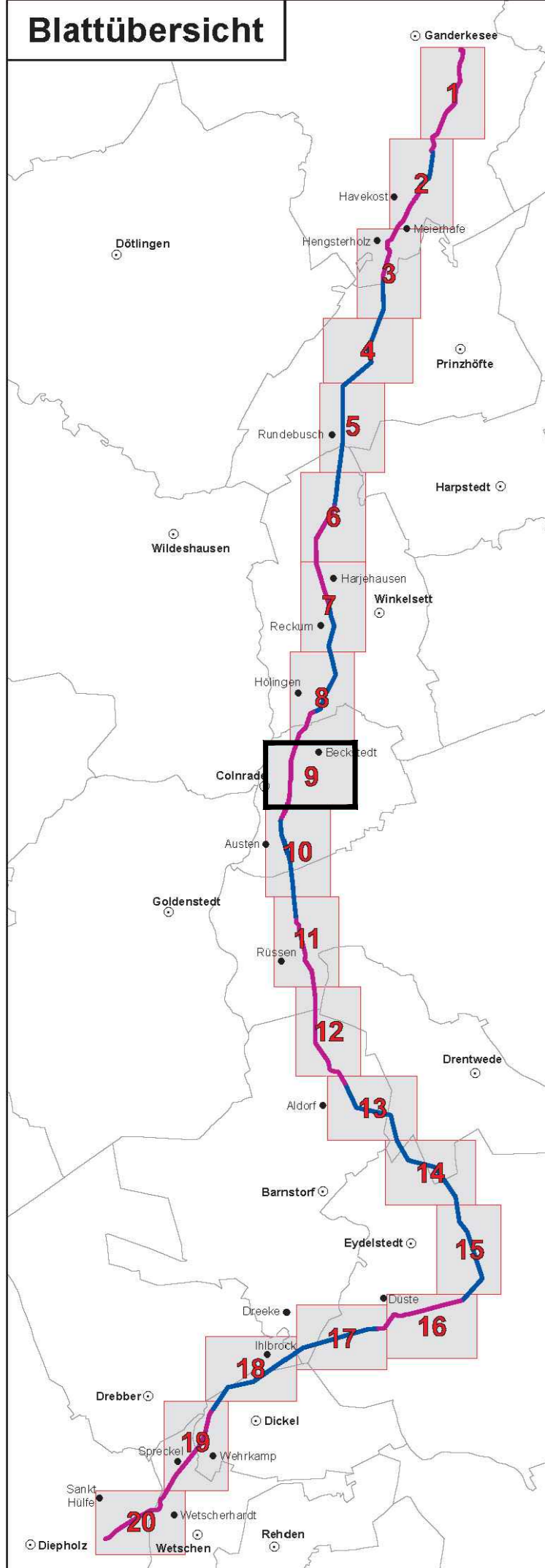
Mast-Nr. 30 - Kabelpunkt 4.10

*\* Siehe Anlage 1 Seite 4 Erläuterungsbericht, Vorbemerkung*

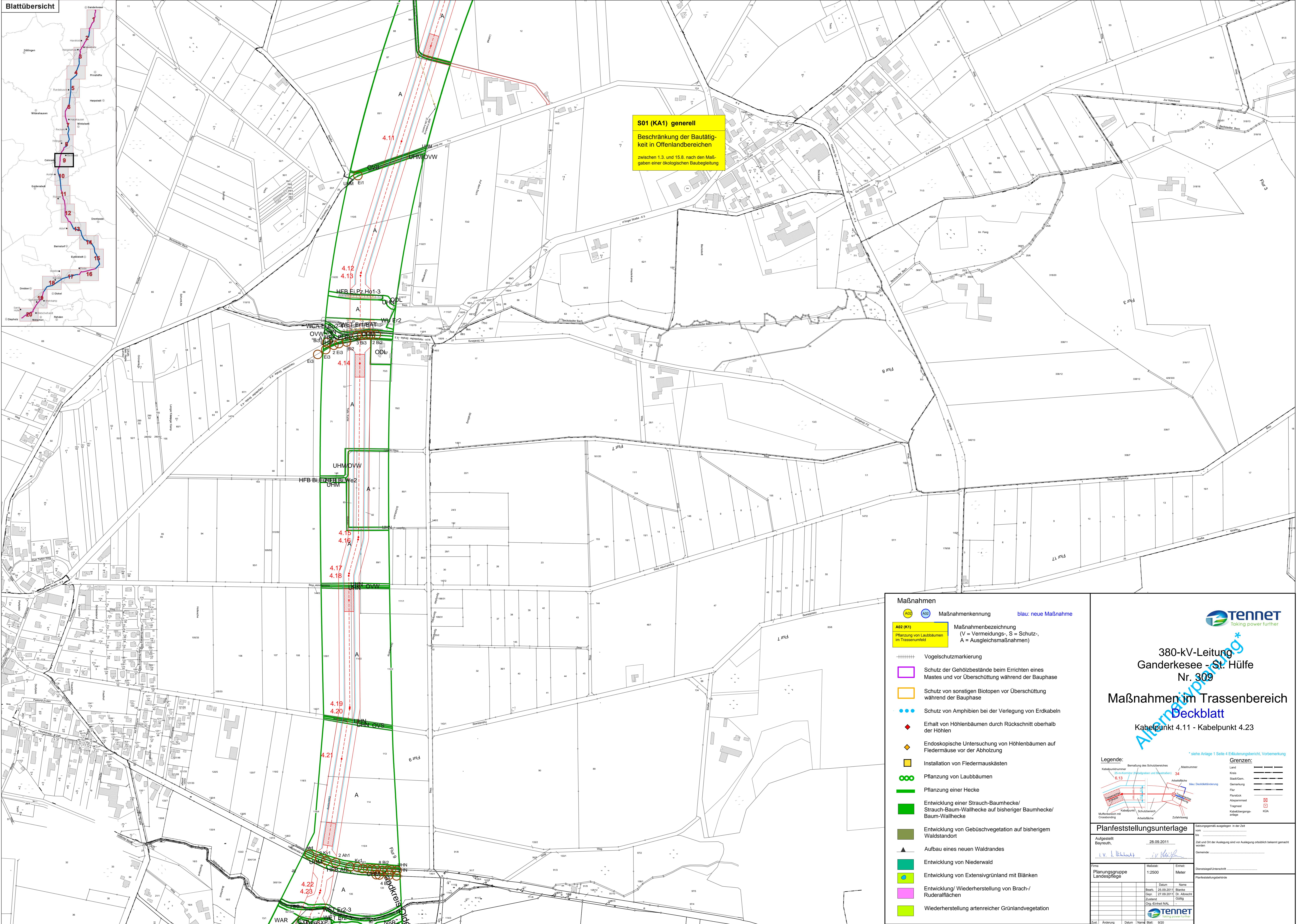
<b>Legende:</b>	<b>Grenzen:</b>
Kabelpunktnummer	Land
Bemesslung des Schutzbereiches	Kreis
Arbeitsfläche	Stadt/Gem.
Arbeitsfläche	Gemarkung
Arbeitsfläche	Flur
Arbeitsfläche	Feldstück
Arbeitsfläche	Abgrenzung
Arbeitsfläche	Tragmast
Arbeitsfläche	Kabelübergang
Arbeitsfläche	KIA

<b>Planfeststellungsunterlage</b>	Satzungsgemäß ausgelegt in der Zeit vom ... bis ...
Aufgeblättert	28.09.2011
Bayerzahl	...
Firma	...
Planungsgruppe	1:2500
Einheit	Meter
Datum	28.09.2011
Name	...
Blatte	...
Gez.	27.09.2011
Zustand	...
Gültig	...
Org./Entwickler	...





**S01 (KA1) generell**  
 Beschränkung der Bautätigkeit in Offenlandbereichen  
 zwischen 1.3. und 15.8. nach den Maßgaben einer ökologischen Baubegleitung




**Maßnahmen**

ABC ABC Maßnahmenkennung blau: neue Maßnahme

ABC (K1) Maßnahmenbezeichnung  
 (V = Vermeidungs-, S = Schutz-, A = Ausgleichsmaßnahmen)

Pflanzung von Laubbäumen im Trassenbereich

- +++++ Vogelschutzmarkierung
- Schutz der Gehölzbestände beim Errichten eines Mastes und vor Überschüttung während der Bauphase
- Schutz von sonstigen Biotopen vor Überschüttung während der Bauphase
- Schutz von Amphibien bei der Verlegung von Erdkabeln
- ◆ Erhalt von Höhlenbäumen durch Rückschnitt oberhalb der Höhlen
- ◆ Endoskopische Untersuchung von Höhlenbäumen auf Fledermäuse vor der Abholzung
- Installation von Fledermauskästen
- ∞ Pflanzung von Laubbäumen
- Pflanzung einer Hecke
- Entwicklung einer Strauch-Baumhecke/ Strauch-Baum-Wallhecke auf bisheriger Baumhecke/ Baum-Wallhecke
- Entwicklung von Gebüschvegetation auf bisherigem Waldstandort
- ▲ Aufbau eines neuen Waldrandes
- Entwicklung von Niederwald
- Entwicklung von Extensivgrünland mit Blänken
- Entwicklung/ Wiederherstellung von Brach-/ Ruderalflächen
- Wiederherstellung artenreicher Grünlandvegetation



**380-kV-Leitung**  
**Ganderkesee - St. Hülfe**  
**Nr. 309**  
**Maßnahmen im Trassenbereich**  
**Deckblatt**  
 Kabelpunkt 4.11 - Kabelpunkt 4.23

\* siehe Anlage 1 Seite 4 Erläuterungsbericht, Vorbemerkung

**Legende:**

Kabelnummer: 6.13

Mastnummer: 34

Arbeitsfläche: Neue Oberleitung

Mastbereich mit Oberleitung

Arbeitsbereich

Zufahrtsweg

**Grenzen:**

Land

Korn

Recht/Gem.

Gemarkung

Flur

Flurstück

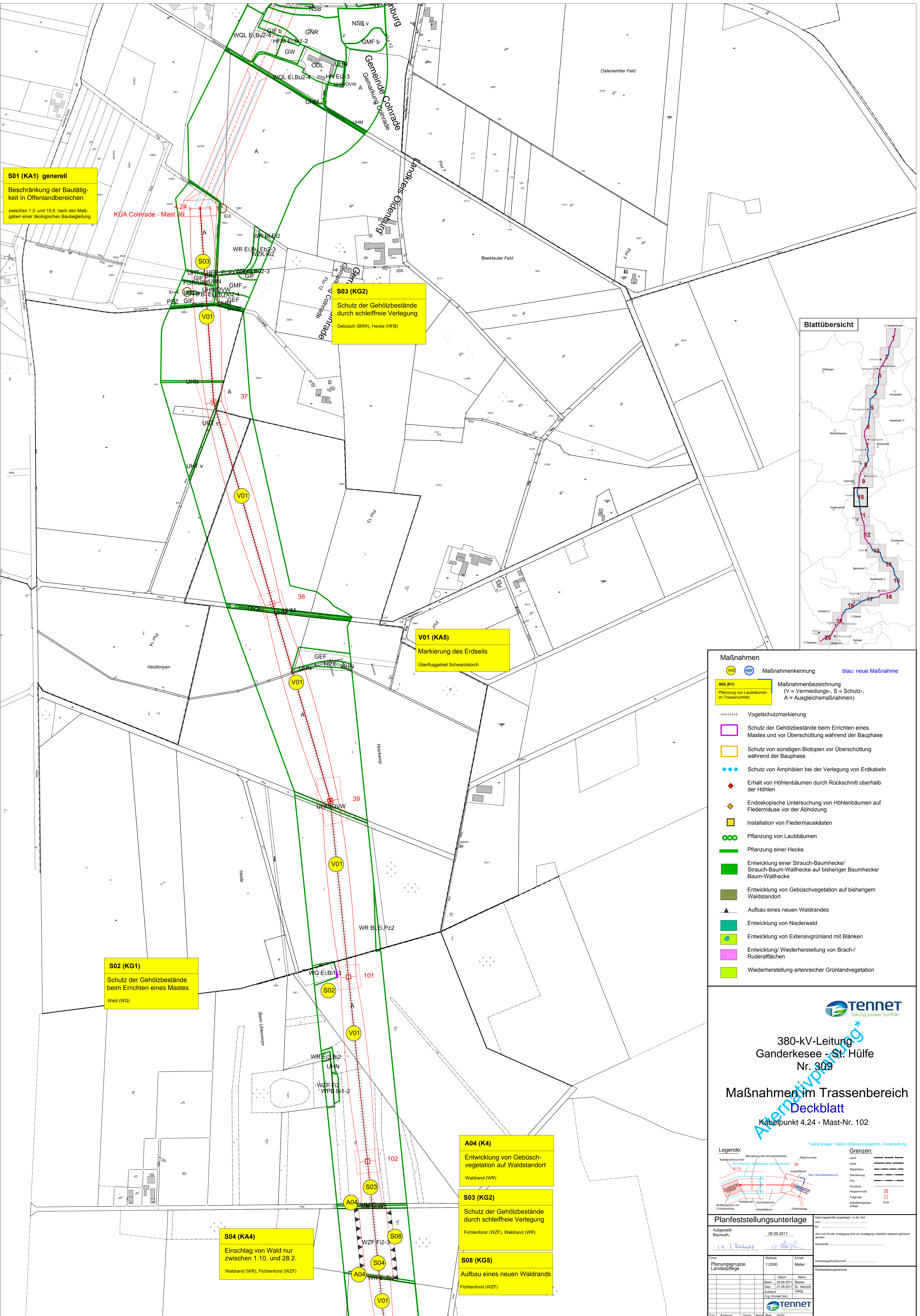
Absparmaß

Tragmast

Kabelübergangsanlage

KDA

<b>Planfeststellungsunterlage</b>		Sitzungsgemäß ausgelegt in der Zeit vom _____ bis _____	
Aufgestellt: 28.09.2011		Zeit und Ort der Auslegung sind vor Auslegung ortsüblich bekannt gemacht worden.	
i.v. I. Hülke		i.v. Hülke	
Planungsgruppe Landespflege	Maßstab: 1:2500	Einheit: Meter	Ordnungsgeometrischer Planungsbehörden
Datum: 28.09.2011		Name: _____	
Blatt: 28.09.2011		Blatt: _____	
Ort: 27.09.2011 (Dr. Ahrens)		Ort: _____	
Zustand: Gültig		Zustand: _____	
Org./Einheit: NAL		Org./Einheit: _____	
Zust.: _____		Zust.: _____	
Änderung: _____		Änderung: _____	



**S01 (KA1) generell**  
 Beschränkung der Bautätigkeit in Offenlandbereichen zwischen 1.3. und 15.8. nach den Maßgaben einer ökologischen Baubegleitung

KUA Coltrade - Mast 66

**S03 (KG2)**  
 Schutz der Gehölzbestände durch schleifreie Verlegung  
 Gebüsch (BRR), Hecke (HFB)

**V01 (KA5)**  
 Markierung des Erdseils  
 Überfluggebiet Schwarzstorch

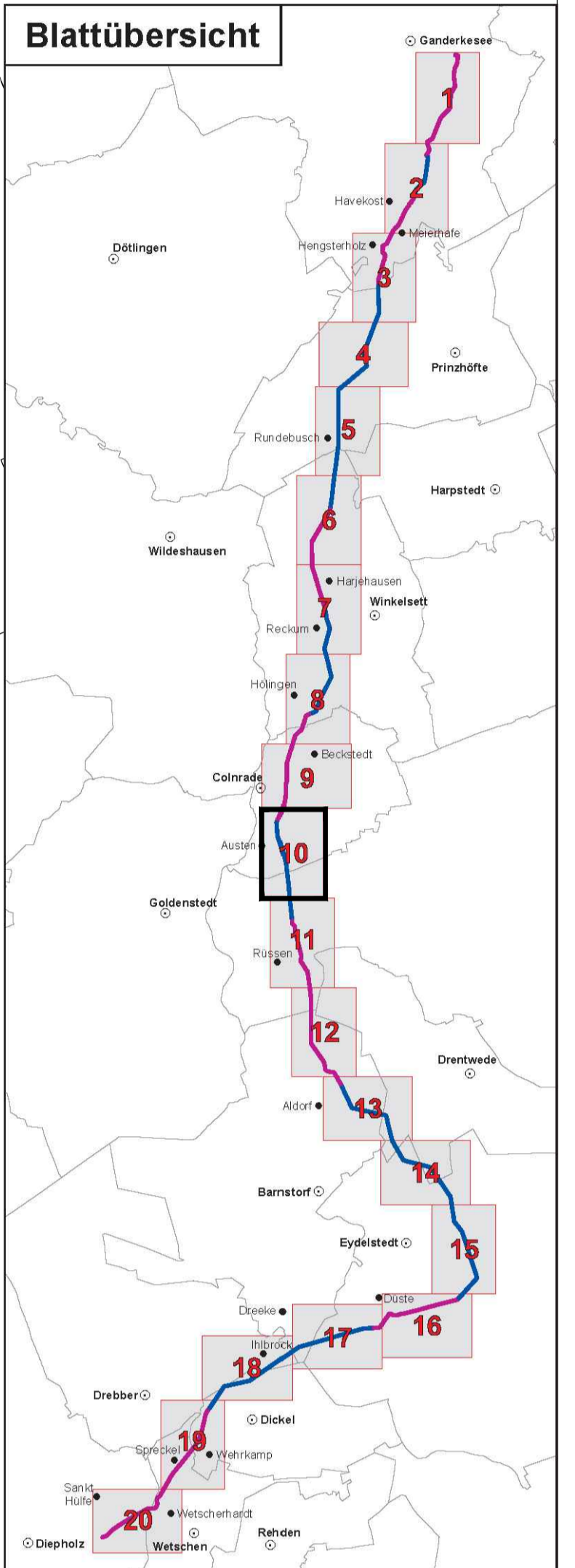
**S02 (KG1)**  
 Schutz der Gehölzbestände beim Errichten eines Mastes  
 Wald (WQ)

**A04 (K4)**  
 Entwicklung von Gebüschvegetation auf Waldstandort  
 Waldrand (WR)

**S03 (KG2)**  
 Schutz der Gehölzbestände durch schleifreie Verlegung  
 Fichtenforst (WZF), Waldrand (WR)

**S04 (KA4)**  
 Einschlag von Wald nur zwischen 1.10. und 28.2.  
 Waldrand (WR), Fichtenforst (WZF)

**S08 (KG5)**  
 Aufbau eines neuen Waldrands  
 Fichtenforst (WZF)



**Maßnahmen**

Maßnahmenkennung: A02, A03, A04, S01, S02, S03, S04, S08, V01  
 blau: neue Maßnahme

Maßnahmenbezeichnung  
 (V = Vermeidungs-, S = Schutz-, A = Ausgleichsmaßnahmen)

- +++++ Vogelschutzmarkierung
- Schutz der Gehölzbestände beim Errichten eines Mastes und vor Überschüttung während der Bauphase
- Schutz von sonstigen Biotopen vor Überschüttung während der Bauphase
- Schutz von Amphibien bei der Verlegung von Erdkabeln
- ◆ Erhalt von Höhlenbäumen durch Rückschnitt oberhalb der Höhlen
- ◆ Endoskopische Untersuchung von Höhlenbäumen auf Fledermause vor der Abholzung
- Installation von Fledermauskästen
- Pflanzung von Laubbäumen
- Pflanzung einer Hecke
- Entwicklung einer Strauch-Baumhecke/ Strauch-Baum-Wallhecke auf bisheriger Baumhecke/ Baum-Wallhecke
- Entwicklung von Gebüschvegetation auf bisherigem Waldstandort
- ▲ Aufbau eines neuen Waldrands
- Entwicklung von Niederwald
- Entwicklung von Extensivgrünland mit Blänken
- Entwicklung/ Wiederherstellung von Brach-/ Ruderalflächen
- Wiederherstellung artenreicher Grünlandvegetation

**Tennet**  
 Taking power further

**380-kV-Leitung  
 Ganderkeseer - St. Hülfe  
 Nr. 309**

**Maßnahmen im Trassenbereich  
 Deckblatt**

Kabelpunkt 4.24 - Mast-Nr. 102

*\* Siehe Anlage 1 Seite 4 Erläuterungsbericht, Vorbemerkung*

**Legende:**

Kabelpunktnummer: 6.13  
 Mastnummer: 34  
 Arbeitsschritt: 10  
 Schutzbereich: 10m  
 Arbeitsfläche: 10m x 10m  
 Zufahrtsweg: 10m

**Grenzen:**

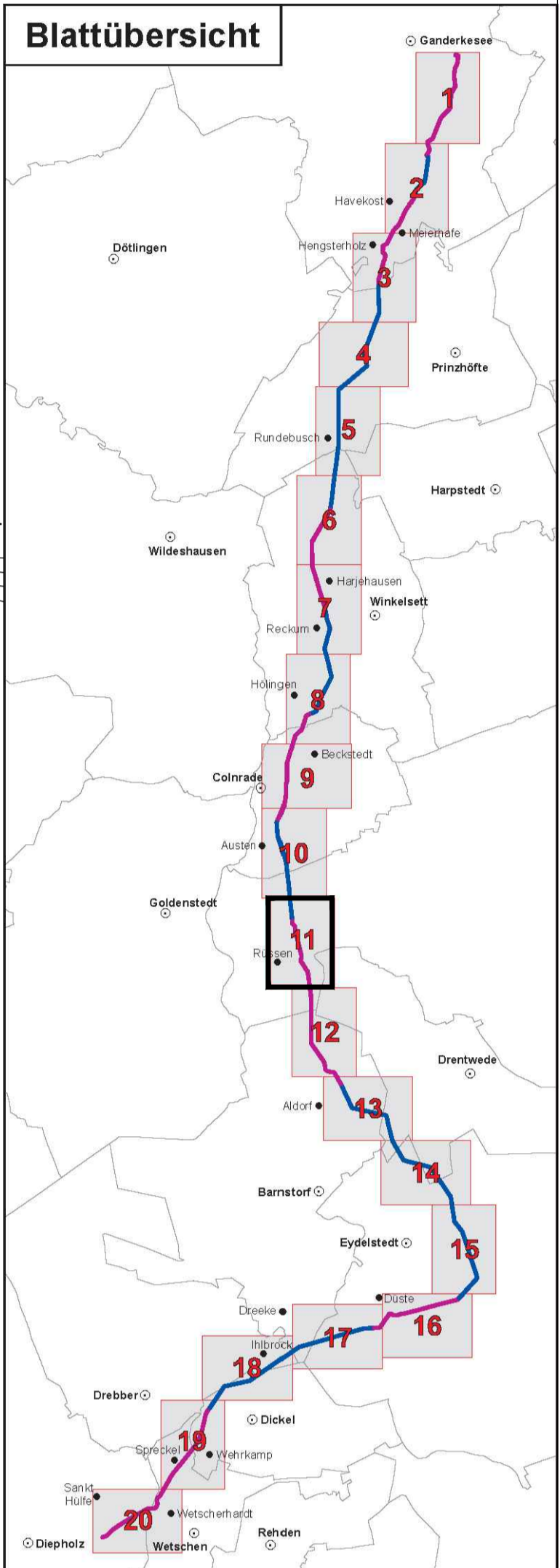
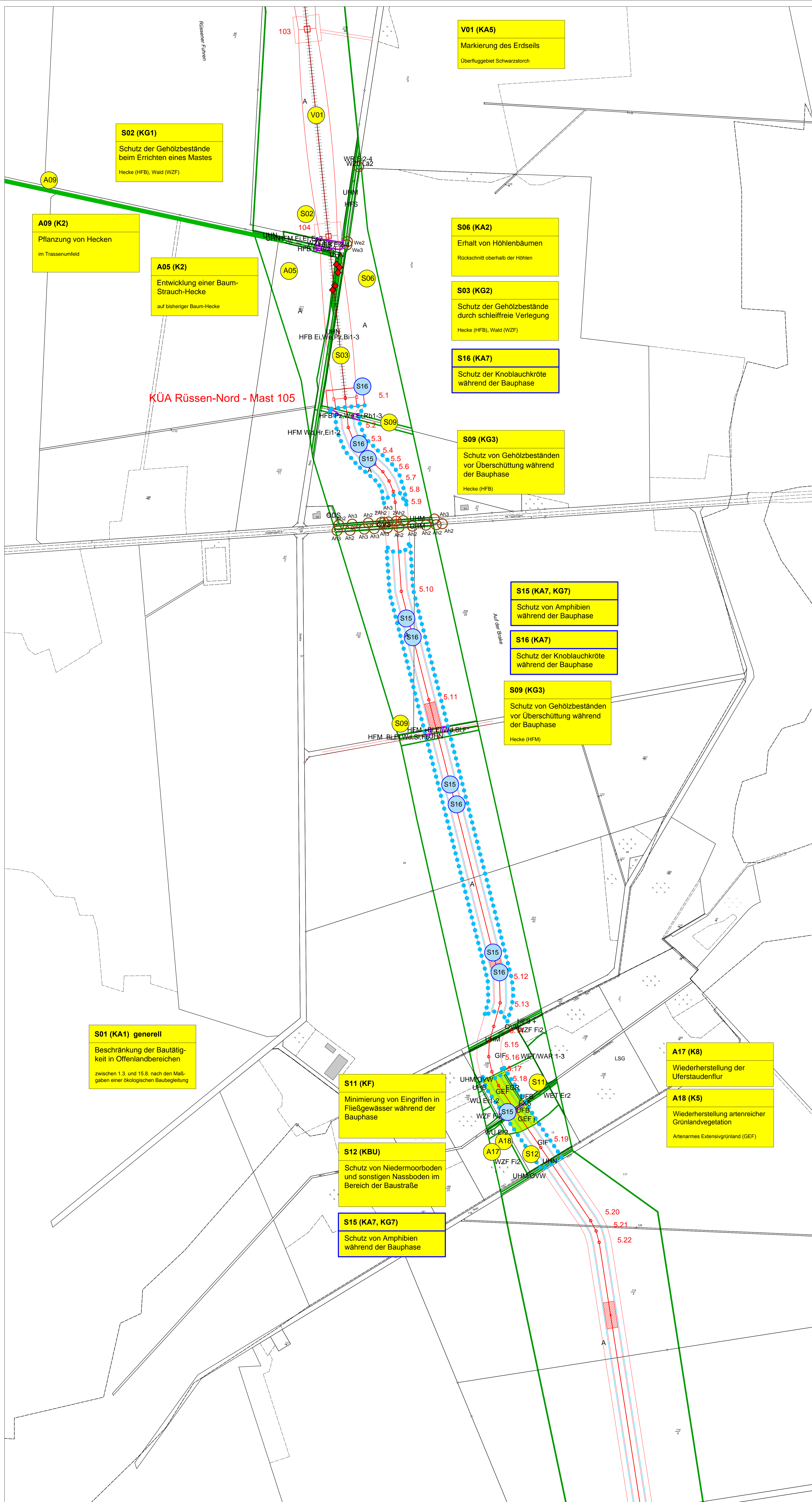
Land: ————  
 Kreis: ————  
 Stadt/Gem.: ————  
 Gemarkung: ————  
 Flur: ————  
 Flurstück: ————  
 Abgrenzung: ————  
 Trassen: ————  
 Kabelübergangsanlage: ————  
 KUA: ————

**Planfeststellungsunterlage**

Aufgeblättert: 28.09.2011  
 BayerSt: 1020

**Planfeststellungsbehörde**

Firma: **Tennet**  
 Maßstab: 1:2500  
 Einheit: Meter  
 Datum: 28.09.2011  
 Bearb.: 25.09.2011  
 Gepr.: 27.09.2011  
 Zustand: 1020  
 Gültig: 1020  
 Org.: E.ON Energy Research Center



**Maßnahmen**

Maßnahmenkennung: A02 (K1), A09 (K2), S02 (KG1), S03 (KG2), S06 (KA2), S09 (KG3), S15 (KA7, KG7), S16 (KA7)

Maßnahmenbezeichnung: (V = Vermeidungs-, S = Schutz-, A = Ausgleichsmaßnahmen)

- Vogelschutzmarkierung
- Schutz der Gehölzbestände beim Errichten eines Mastes und vor Überschlüpfung während der Bauphase
- Schutz von sonstigen Biotopen vor Überschlüpfung während der Bauphase
- Schutz von Amphibien bei der Verlegung von Erdkabeln
- Erhalt von Höhlenbäumen durch Rückschnitt oberhalb der Höhlen
- Endoskopische Untersuchung von Höhlenbäumen auf Fledermäuse vor der Abholzung
- Installation von Fledermauskästen
- Pflanzung von Laubbäumen
- Pflanzung einer Hecke
- Entwicklung einer Strauch-Baumhecke/ Strauch-Baum-Wallhecke auf bisheriger Baumhecke/ Baum-Wallhecke
- Entwicklung von Gebüschvegetation auf bisherigem Waldstandort
- Aufbau eines neuen Waldrandes
- Entwicklung von Niederwald
- Entwicklung von Extensivgrünland mit Blänken
- Entwicklung/ Wiederherstellung von Brach-/ Ruderalflächen
- Wiederherstellung artenreicher Grünlandvegetation

**Tennet**  
Taking power further

**380-kV-Leitung  
Ganderkesee - St. Hülfe  
Nr. 309**

**Maßnahmen im Trassenbereich  
Deckblatt**

Mast-Nr. 103 - Kabelpunkt 5.22

*\* siehe Anlage 1 Seite 4 Erläuterungsbericht, Vorbemerkung*

**Legende:**

Kabelpunktnummer: 5.13, 5.14, 5.15, 5.16, 5.17, 5.18, 5.19, 5.20, 5.21, 5.22

Mastnummer: 103, 104

Arbeitsfläche: 34

Muffenbereich mit Crossbonding

Kabelkanal

Schutzbereich

Arbeitsfläche

Zufahrtsweg

**Grenzen:**

Land

Kreis

Stadt/Gem.

Gemarkung

Flur

Feststück

Abgrenzung

Tragmast

Kabelübergangsanlage

KGA

**Planfeststellungsunterlagen**

Aufgeblätt: 28.09.2011

BayerStB: i.v. I. Künzel, i.v. H. Hoyer

Firma: Planungsguppe Landespflege

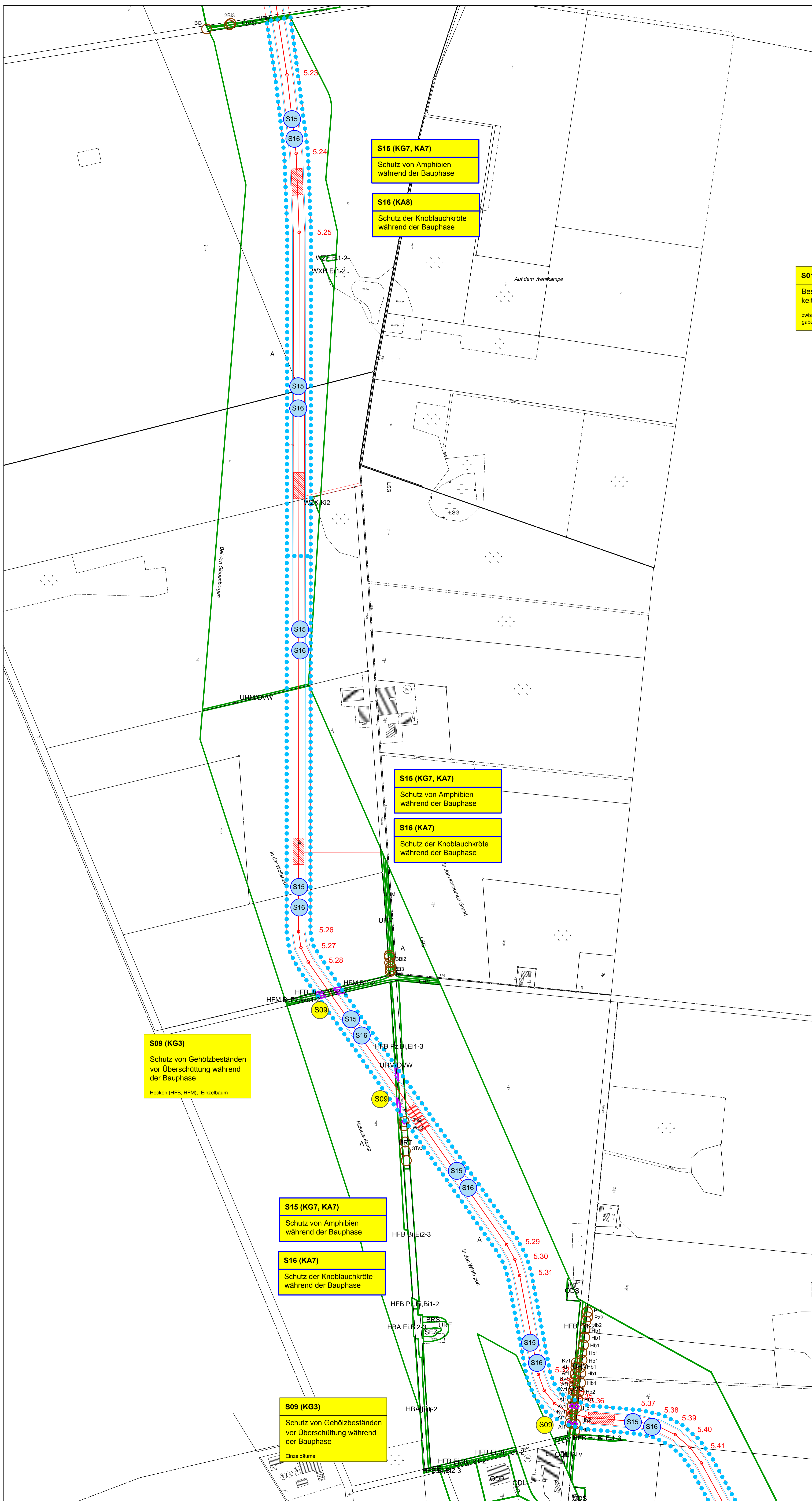
Mast-Nr.: 12500

Einheit: Meter

Planfeststellungsbehörde

Blatt	Änderung	Datum	Nach	Blatt	
A	S15 neu	13.10.2014	MG	Datum	Name
B	S16 neu	13.10.2014	MG	Bearb.	25.09.2011
				Erst	27.09.2011
				Zustand	Dr. Albrecht
				Gültig	
				Org.-Einheit	NAL

Zur: Änderung Datum Nach Blatt: 11/20



**S15 (KG7, KA7)**  
Schutz von Amphibien während der Bauphase

**S16 (KA8)**  
Schutz der Knoblauchkröte während der Bauphase

**S15 (KG7, KA7)**  
Schutz von Amphibien während der Bauphase

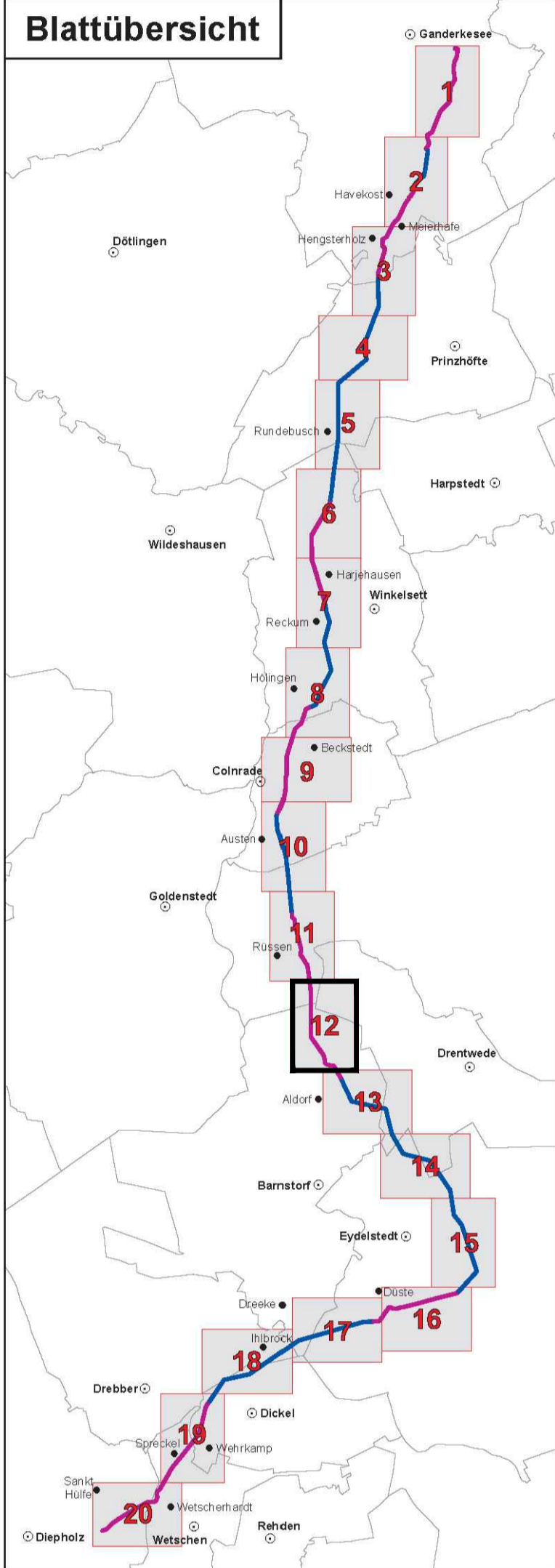
**S16 (KA7)**  
Schutz der Knoblauchkröte während der Bauphase

**S15 (KG7, KA7)**  
Schutz von Amphibien während der Bauphase

**S16 (KA7)**  
Schutz der Knoblauchkröte während der Bauphase

**S09 (KG3)**  
Schutz von Gehölzbeständen vor Überschüttung während der Bauphase  
Einzelbäume

**S01 (KA1) generell**  
Beschränkung der Bautätigkeit in Offenlandbereichen  
zwischen 1.3. und 15.8. nach den Maßgaben einer ökologischen Baubegleitung



- ### Maßnahmen
- Maßnahmenkennung:** A02 (K1) (blau: neue Maßnahme)
  - Maßnahmenbezeichnung:** A02 (K1) Pflanzung von Laubbäumen im Trassenumfeld
  - Legende:**
    - Vogelschutzmarkierung
    - Schutz der Gehölzbestände beim Errichten eines Mastes und vor Überschüttung während der Bauphase
    - Schutz von sonstigen Biotopen vor Überschüttung während der Bauphase
    - Schutz von Amphibien bei der Verlegung von Erdkabeln
    - Erhalt von Höhlenbäumen durch Rückschnitt oberhalb der Höhlen
    - Endoskopische Untersuchung von Höhlenbäumen auf Fledermäuse vor der Abholzung
    - Installation von Fledermauskästen
    - Pflanzung von Laubbäumen
    - Pflanzung einer Hecke
    - Entwicklung einer Strauch-Baumhecke/ Strauch-Baum-Wallhecke auf bisheriger Baumhecke/ Baum-Wallhecke
    - Entwicklung von Gebüschvegetation auf bisherigem Waldstandort
    - Aufbau eines neuen Waldrandes
    - Entwicklung von Niederwald
    - Entwicklung von Extensivgrünland mit Blänken
    - Entwicklung/ Wiederherstellung von Brach-/ Ruderalflächen
    - Wiederherstellung artenreicher Grünlandvegetation

## 380-kV-Leitung Ganderkesee - St. Hülfe Nr. 309

### Maßnahmen im Trassenbereich Deckblatt

Kabelpunkt 5.23 - Kabelpunkt 5.41

*\* Siehe Anlage 1 Seite 4 Erläuterungsbericht, Vorbemerkung*

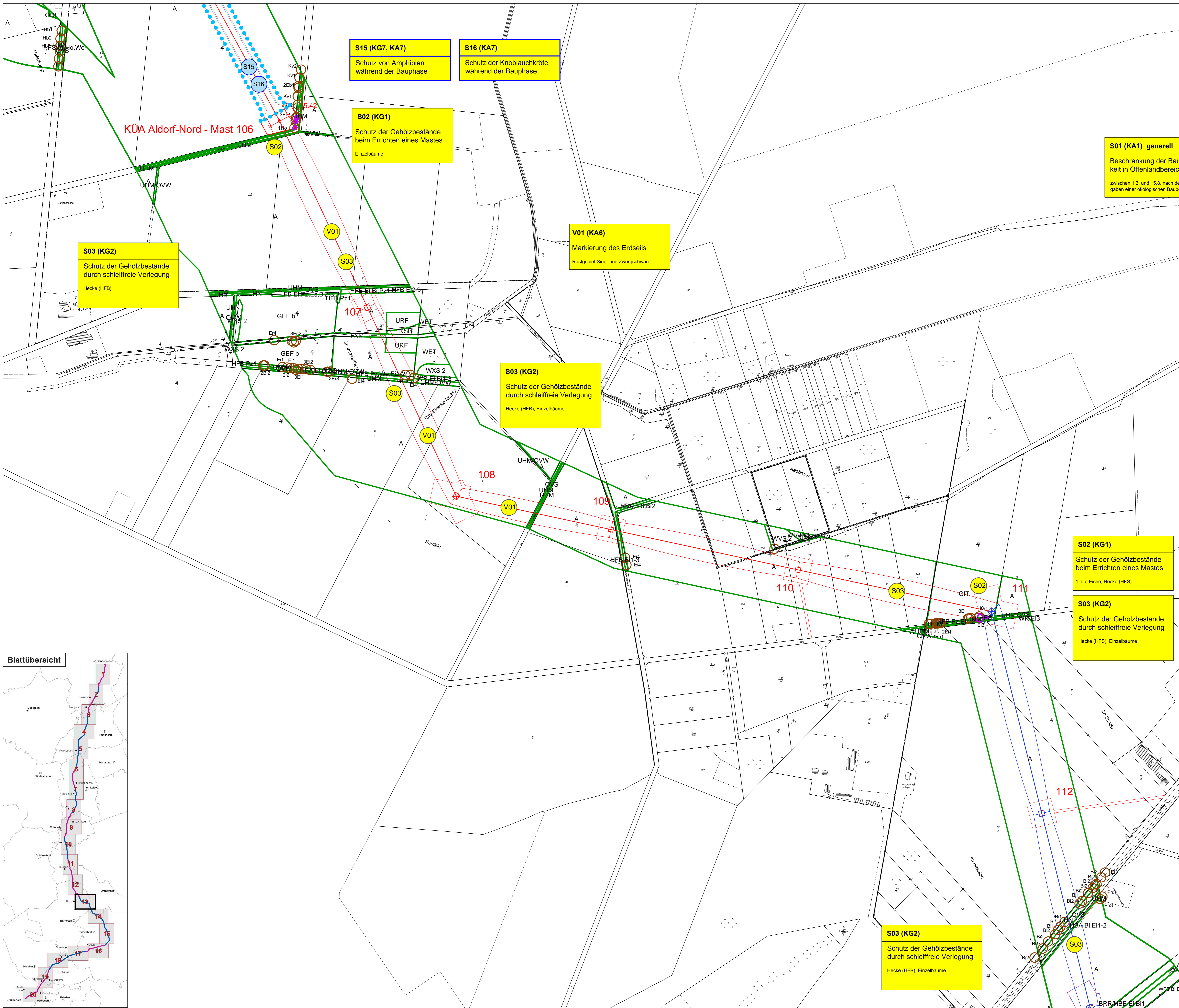
#### Legende:

Kabelpunktnummer	Bemerkung des Schutzbezuges	Mastnummer	Land
6.13	34	Hb1	Kreis
		Hb2	Stadt/Gem.
		Hb3	Gemarkung
		Hb4	Flur
		Hb5	Flurstück
		Hb6	Abgrenzung
		Hb7	Tragmast
		Hb8	Kabelübergangsanlage
		Hb9	KGA

#### Planfeststellungsunterlagen

Aufgebl. Bl. Nr.	28.09.2011
Firma	Milano
Planungsgruppe	1:2500
Einheit	Meter
Datum	28.09.2011
Bezeichnung	Maßnahmen im Trassenbereich

Zur. Änderung Datum Name Blatt

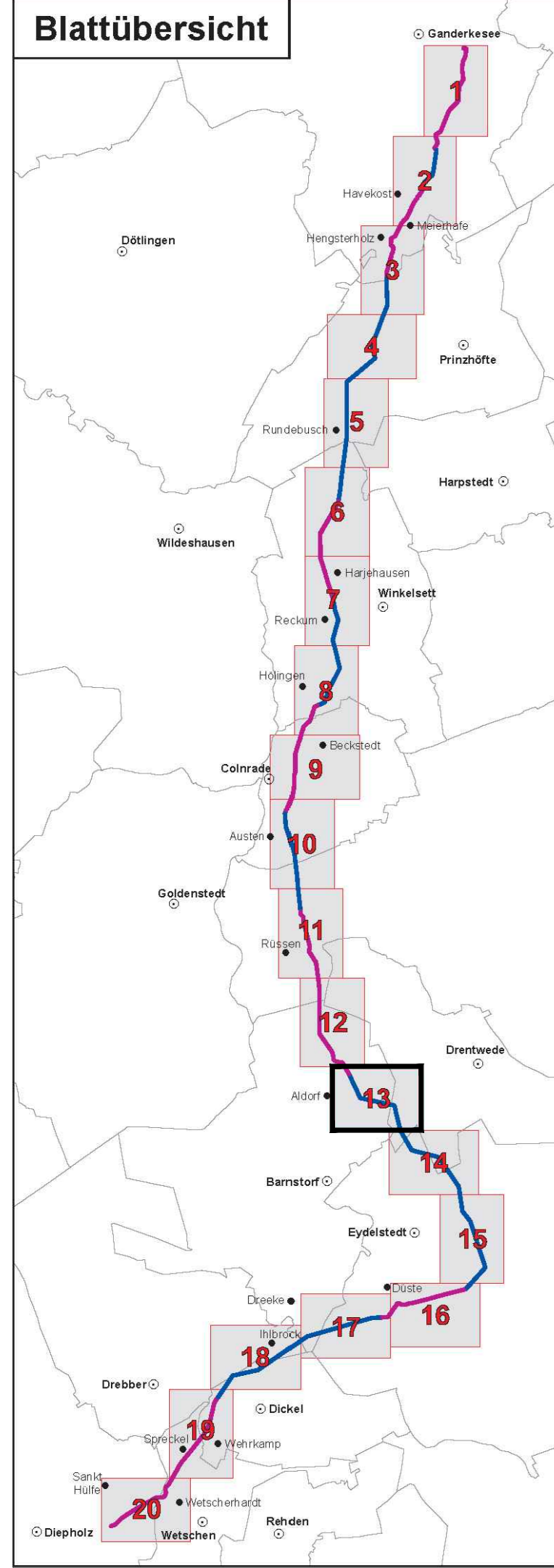


**Maßnahmen**

Maßnahmenkennung: **A02** **A03** blau: neue Maßnahme

**A02 (K1)** **A03** Maßnahmenbezeichnung  
Pflanzung von Laubbäumen im Trassenumfeld (V = Vermeidungs-, S = Schutz-, A = Ausgleichsmaßnahmen)

- Vogelschutzmarkierung
- Schutz der Gehölzbestände beim Errichten eines Mastes und vor Überschüttung während der Bauphase
- Schutz von sonstigen Biotopen vor Überschüttung während der Bauphase
- Schutz von Amphibien bei der Verlegung von Erdkabeln
- Erhalt von Höhlenbäumen durch Rückschnitt oberhalb der Höhlen
- Endoskopische Untersuchung von Höhlenbäumen auf Fledermäuse vor der Abholzung
- Installation von Fledermauskästen
- Pflanzung von Laubbäumen
- Pflanzung einer Hecke
- Entwicklung einer Strauch-Baumhecke/ Strauch-Baum-Wallhecke auf bisheriger Baumhecke/ Baum-Wallhecke
- Entwicklung von Gebüschvegetation auf bisherigem Waldstandort
- Aufbau eines neuen Waldrandes
- Entwicklung von Niederwald
- Entwicklung von Extensivgrünland mit Blänken
- Entwicklung/ Wiederherstellung von Brach-/ Ruderalflächen
- Wiederherstellung artenreicher Grünlandvegetation



**Tennet**  
Taking power further

380-kV-Leitung  
Ganderkeseer - St. Hülfe  
Nr. 309

Maßnahmen im Trassenbereich  
Deckblatt

Kabelpunkt 5.42 - Mast-Nr. 113

*ALN 113*

\* siehe Anlage 1 Seite 4 Erläuterungsbericht, Vorbemerkung

**Legende:**

Bestimmung des Schutzgebietes  
Kabelstrecke  
Maststandort  
Arbeitsfläche  
Zufahrtsweg

**Grenzen:**

Land  
Komm.  
Regierungsbezirk  
Gemeinde  
Flur  
Flurstück  
Anlagenbereich  
Trassen  
Käbelstrecke  
KDA

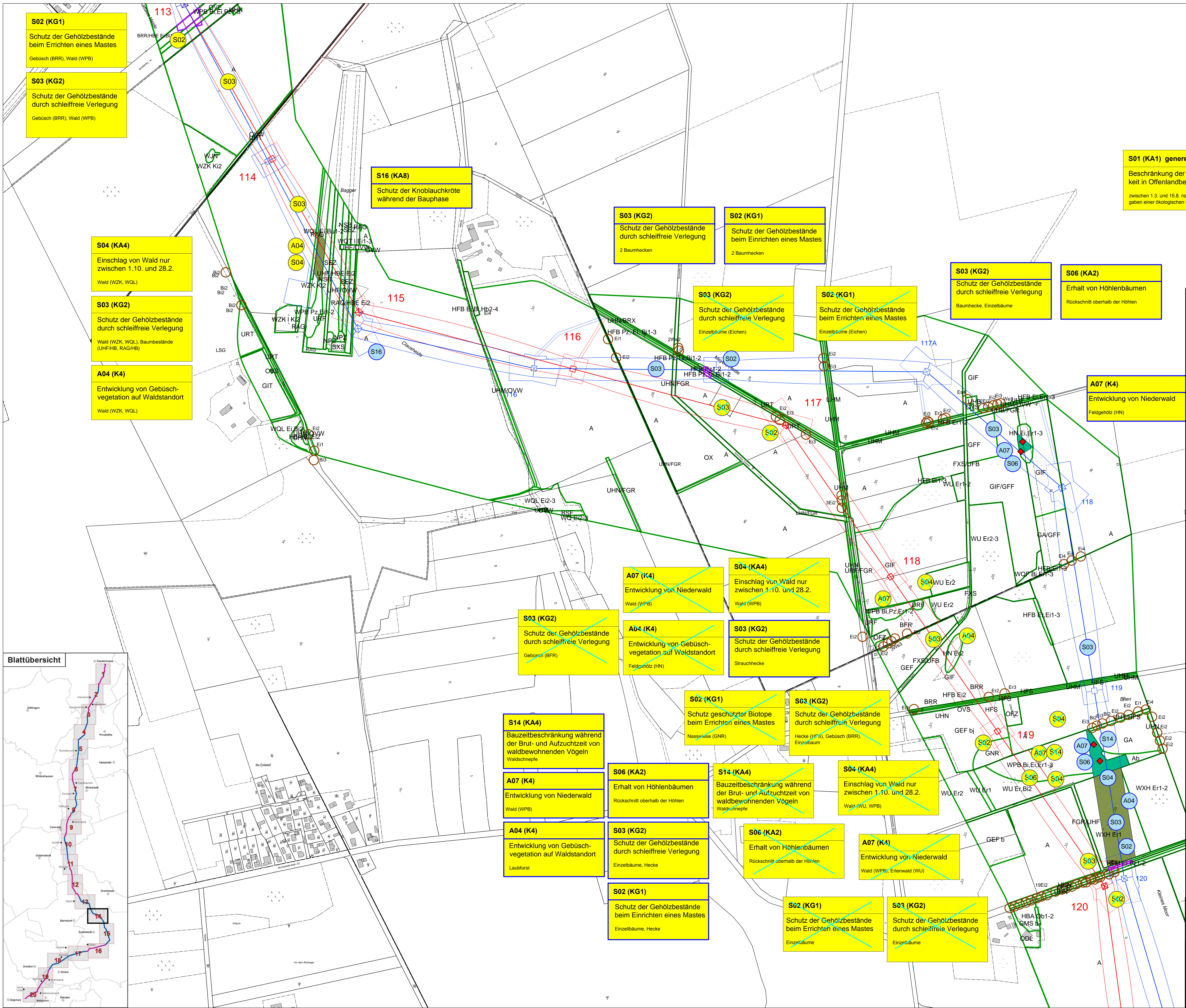
**Planfeststellungsunterlage**

Aufgestellt: 28.09.2011  
Bayreuth: i.v. H. H. H. i.v. H. H. H.

Form: Planungsgruppe Landespflege  
Maßstab: 1:2500  
Einheit: Meter

A	Trassenverlauf	Datum	Name
S15	13.10.2014	MG	
S16	13.10.2014	MG	
S19	13.10.2014	MG	

Zeit: Änderung Datum Name Blatt 13/20



**S02 (KG1)**  
Schutz der Gehölzbestände beim Errichten eines Mastes  
Gebüsch (BRR), Wald (WPB)

**S03 (KG2)**  
Schutz der Gehölzbestände durch schleiffreie Verlegung  
Gebüsch (BRR), Wald (WPB)

**S16 (KA8)**  
Schutz der Knoblauchkröte während der Bauphase

**S01 (KA1) generell**  
Beschränkung der Bautätigkeit in Offenlandbereichen  
zwischen 1.3. und 15.8. nach den Maßgaben einer ökologischen Baubegleitung

**S04 (KA4)**  
Einschlag von Wald nur zwischen 1.10. und 28.2.  
Wald (WZK, WQL)

**S03 (KG2)**  
Schutz der Gehölzbestände durch schleiffreie Verlegung  
Wald (WZK, WQL), Baumbestände (UHF/HB, RAG/HB)

**A04 (K4)**  
Entwicklung von Gebüschvegetation auf Waldstandort  
Wald (WZK, WQL)

**S03 (KG2)**  
Schutz der Gehölzbestände durch schleiffreie Verlegung  
2 Baumhecken

**S02 (KG1)**  
Schutz der Gehölzbestände beim Errichten eines Mastes  
2 Baumhecken

**S03 (KG2)**  
Schutz der Gehölzbestände durch schleiffreie Verlegung  
Baumhecke, Einzelbäume

**S06 (KA2)**  
Erhalt von Höhlenbäumen  
Rückschnitt oberhalb der Höhlen

**S03 (KG2)**  
Schutz der Gehölzbestände durch schleiffreie Verlegung  
Einzelbäume (Eichen)

**S02 (KG1)**  
Schutz der Gehölzbestände beim Errichten eines Mastes  
Einzelbäume (Eichen)

**A07 (K4)**  
Entwicklung von Niederwald  
Feldgehölz (HN)

**A07 (K4)**  
Entwicklung von Niederwald  
Wald (WPB)

**S04 (KA4)**  
Einschlag von Wald nur zwischen 1.10. und 28.2.  
Wald (WPB)

**S03 (KG2)**  
Schutz der Gehölzbestände durch schleiffreie Verlegung  
Gebüsch (BFR)

**A04 (K4)**  
Entwicklung von Gebüschvegetation auf Waldstandort  
Feldgehölz (HN)

**S03 (KG2)**  
Schutz der Gehölzbestände durch schleiffreie Verlegung  
Strauchhecke

**S04 (KA4)**  
Einschlag von Wald nur zwischen 1.10. und 28.2.  
Wald (WPB)

**S03 (KG2)**  
Schutz der Gehölzbestände durch schleiffreie Verlegung  
Strauchhecke

**S02 (KG1)**  
Schutz geschützter Biotope beim Errichten eines Mastes  
Nasswiese (GNR)

**S03 (KG2)**  
Schutz der Gehölzbestände durch schleiffreie Verlegung  
Hecke (HFS), Gebüsch (BRR), Einzelbaum

**S14 (KA4)**  
Bauzeitbeschränkung während der Brut- und Aufzuchtzeit von waldbewohnenden Vögeln  
Waldschnepfe

**A07 (K4)**  
Entwicklung von Niederwald  
Wald (WPB)

**S04 (KA4)**  
Einschlag von Wald nur zwischen 1.10. und 28.2.  
Wald (WU, WPB)

**A04 (K4)**  
Entwicklung von Gebüschvegetation auf Waldstandort  
Laubforst

**S03 (KG2)**  
Schutz der Gehölzbestände durch schleiffreie Verlegung  
Einzelbäume, Hecke

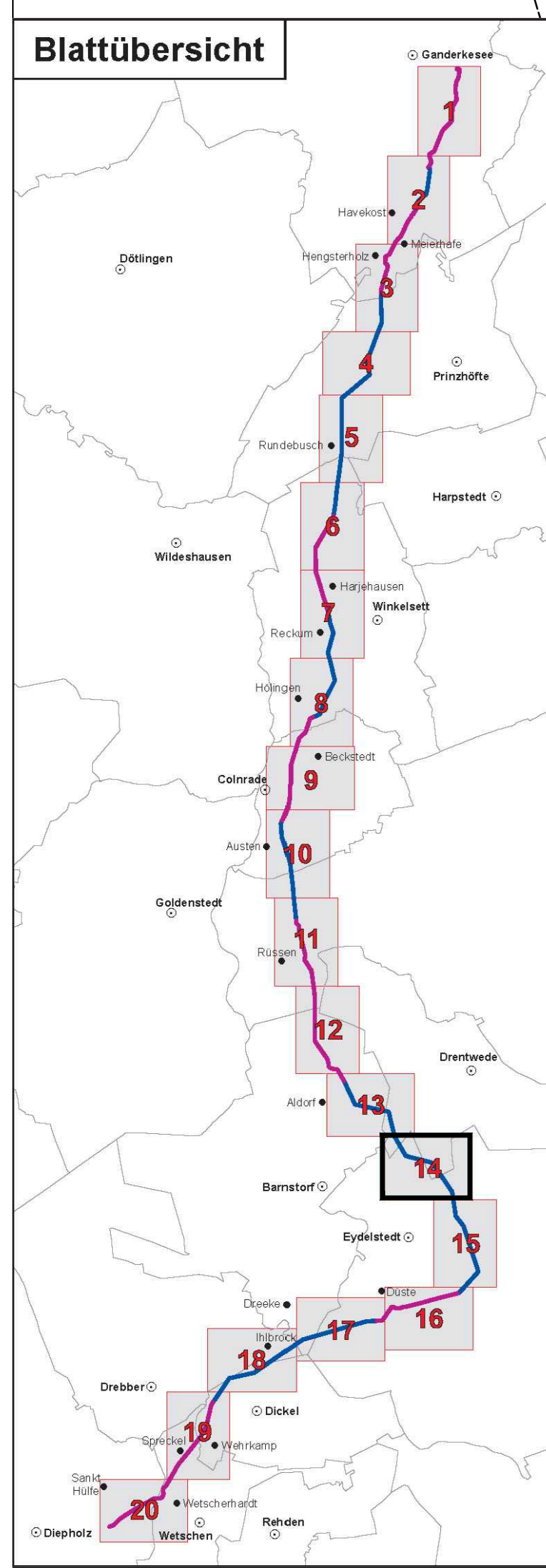
**S06 (KA2)**  
Erhalt von Höhlenbäumen  
Rückschnitt oberhalb der Höhlen

**A07 (K4)**  
Entwicklung von Niederwald  
Wald (WPB), Erlenwald (WU)

**S02 (KG1)**  
Schutz der Gehölzbestände beim Errichten eines Mastes  
Einzelbäume, Hecke

**S02 (KG1)**  
Schutz der Gehölzbestände beim Errichten eines Mastes  
Einzelbäume

**S03 (KG2)**  
Schutz der Gehölzbestände durch schleiffreie Verlegung  
Einzelbäume



**Maßnahmen**

A02 A03 Maßnahmenkennung blau: neue Maßnahme

A02 (K1) Maßnahmenbezeichnung  
Pflanzung von Laubbäumen im Trassenumfeld (V = Vermeidungs-, S = Schutz-, A = Ausgleichsmaßnahmen)

----- Vogelschutzmarkierung

□ Schutz der Gehölzbestände beim Errichten eines Mastes und vor Überschüttung während der Bauphase

□ Schutz von sonstigen Biotopen vor Überschüttung während der Bauphase

••••• Schutz von Amphibien bei der Verlegung von Erdkabeln

◆ Erhalt von Höhlenbäumen durch Rückschnitt oberhalb der Höhlen

◆ Endoskopische Untersuchung von Höhlenbäumen auf Fledermäuse vor der Abholzung

□ Installation von Fledermauskästen

○ Pflanzung von Laubbäumen

— Pflanzung einer Hecke

■ Entwicklung einer Strauch-Baumhecke/ Strauch-Baum-Wallhecke auf bisheriger Baumhecke/ Baum-Wallhecke

■ Entwicklung von Gebüschvegetation auf bisherigem Waldstandort

▲ Aufbau eines neuen Waldrandes

■ Entwicklung von Niederwald

○ Entwicklung von Extensivgrünland mit Blänken

■ Entwicklung/ Wiederherstellung von Bruch-/ Ruderalflächen

■ Wiederherstellung artenreicher Grünlandvegetation

**tennet**  
Taking power further

**380-kV-Leitung Ganderkeseer - St. Hülfe Nr. 309**

**Maßnahmen im Trassenbereich Deckblatt**

Mast-Nr. 113 - Mast-Nr. 120

*ALFA-Planung*

Legende: \* siehe Anlage 1 Seite 4 Erläuterungsbericht, Vorbemerkung

Planfeststellungsunterlage		Sitzungsgemäß ausgelegt in der Zeit vom bis	
Aufgestellt: 28.09.2011		Zeit und Ort der Auslegung sind vor Auslegung öffentlich bekannt gegeben	
i.v. H. H. H. H.		Genehmigt: _____	
Form: Planungsgruppe Landespflege	Maßstab: 1:2500	Einheit: Meter	Übertragungsunternehmen: _____
Datum: 28.09.2011		Planfeststellungsbehörde: _____	

**S03 (KG2)**  
Schutz der Gehölzbestände durch schleiffreie Verlegung Einzelbaum

**S03 (KG2)**  
Schutz der Gehölzbestände durch schleiffreie Verlegung Hecke (HFM)

**S03 (KG2)**  
Schutz der Gehölzbestände durch schleiffreie Verlegung Hecke (HFS, HFM, Einzelbaum)

**S03 (KG2)**  
Schutz der Gehölzbestände durch schleiffreie Verlegung Gehölzpflanzung

**S02 (KG1)**  
Schutz der Gehölzbestände beim Errichten eines Mastes Gehölzpflanzung

**A04 (K4)**  
Entwicklung von Gebüschvegetation auf Waldstandort Wald (WR, WZK)

**S04 (KA4)**  
Einschlag von Wald nur zwischen 1.10. und 28.2. Wald (WR, WZK)

**S04 (KA4)**  
Einschlag von Wald nur zwischen 1.10. und 28.2. Wald (WR, WZK)

**S03 (KG2)**  
Schutz der Gehölzbestände durch schleiffreie Verlegung Waldrand, Strauchhecke

**A04 (K4)**  
Entwicklung von Gebüschvegetation auf Waldstandort Wald (WZK)

**A04 (K4)**  
Entwicklung von Gebüschvegetation auf Waldstandort Wald (WR, WZK)

**S04 (KA4)**  
Einschlag von Wald nur zwischen 1.10. und 28.2. Wald (WZK)

**S02 (KG1)**  
Schutz der Gehölzbestände beim Errichten eines Mastes Waldrand

**S02 (KG1)**  
Schutz der Gehölzbestände beim Errichten eines Mastes Einzelbäume

**S16 (KA8)**  
Schutz der Knoblauchkröte während der Bauphase

**S06 (KA2)**  
Erhalt von Höhlenbäumen Rückschnitt oberhalb der Höhlen

**V01 (KA6)**  
Markierung des Erdseils Rastgebiet Kranich, Sing- und Zwergschwan

**S04 (KA4)**  
Einschlag von Wald nur zwischen 1.10. und 28.2. Wald (WBR)

**A04 (K4)**  
Entwicklung von Gebüschvegetation auf Waldstandort Wald (WBR)

**S03 (KG2)**  
Schutz der Gehölzbestände durch schleiffreie Verlegung Wald (WJN, WBR), Gebüsch (BNR, BFR)

**S16 (KA8)**  
Schutz der Knoblauchkröte während der Bauphase

**S03 (KG2)**  
Schutz der Gehölzbestände durch schleiffreie Verlegung Hecke (HFM)

**S03 (KG2)**  
Schutz der Gehölzbestände durch schleiffreie Verlegung Hecke (HFM)

**S16 (KA8)**  
Schutz der Knoblauchkröte während der Bauphase

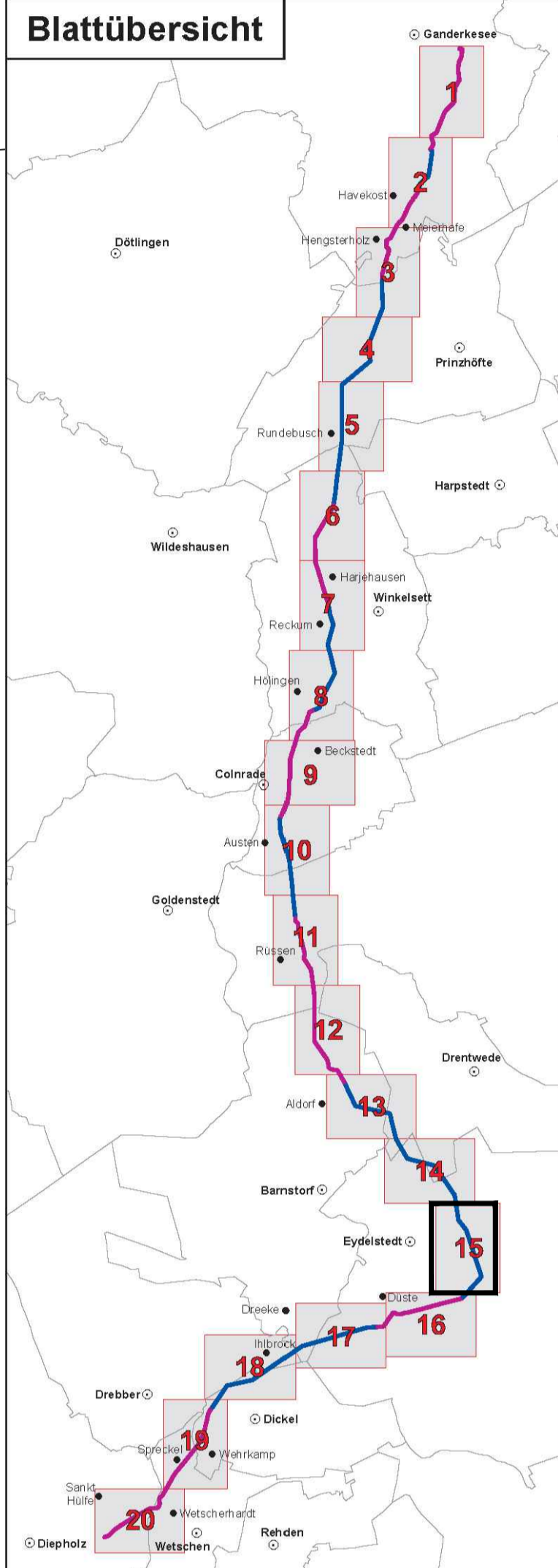
**S03 (KG2)**  
Schutz der Gehölzbestände durch schleiffreie Verlegung Einzelbaum, Waldrand (WR)

**S06 (KA2)**  
Erhalt von Höhlenbäumen Rückschnitt oberhalb der Höhlen

**S02 (KG1)**  
Schutz der Gehölzbestände beim Errichten eines Mastes Waldrand (WR)

**S03 (KG2)**  
Schutz der Gehölzbestände durch schleiffreie Verlegung Einzelbäume

**S01 (KA1) generell**  
Beschränkung der Bautätigkeit in Offenlandbereichen zwischen 1.3. und 15.8. nach den Maßgaben einer ökologischen Baubegleitung



**Maßnahmen**

<b>A02 (K1)</b> Pflanzung von Laubbäumen im Trassenumfeld	<b>Maßnahmenbezeichnung</b> (V = Vermeidungs-, S = Schutz-, A = Ausgleichsmaßnahmen)
+++++	Vogelschutzmarkierung
[Purple Box]	Schutz der Gehölzbestände beim Errichten eines Mastes und vor Überschlüpfung während der Bauphase
[Orange Box]	Schutz von sonstigen Biotopen vor Überschlüpfung während der Bauphase
[Blue Dots]	Schutz von Amphibien bei der Verlegung von Erdkabeln
[Red Diamond]	Erhalt von Höhlenbäumen durch Rückschnitt oberhalb der Höhlen
[Yellow Diamond]	Endoskopische Untersuchung von Höhlenbäumen auf Fledermäuse vor der Abholzung
[Yellow Square]	Installation von Fledermauskästen
[Green Circle]	Pflanzung von Laubbäumen
[Green Line]	Pflanzung einer Hecke
[Green Square]	Entwicklung einer Strauch-Baumhecke/ Strauch-Baum-Wallhecke auf bisheriger Baumhecke/ Baum-Wallhecke
[Green Square]	Entwicklung von Gebüschvegetation auf bisherigem Waldstandort
[Green Triangle]	Aufbau eines neuen Waldrandes
[Green Square]	Entwicklung von Niederwald
[Green Square]	Entwicklung von Extensivgrünland mit Blänken
[Green Square]	Entwicklung/ Wiederherstellung von Brach-/ Ruderalflächen
[Green Square]	Wiederherstellung artenreicher Grünlandvegetation

**TENNET**  
Taking power further

**380-kV-Leitung Ganderkeseer - St. Hülfe Nr. 309**

**Maßnahmen im Trassenbereich Deckblatt**  
Mast-Nr. 121 - Mast-Nr. 128

**Legende:**

Kabeltrassennummer	Bestimmung des Schutzbereiches	Maßnahmennummer	Grenzen:
6.13	Blau: Schutzbereich (Grünland und Biotop)	34	Land
			Kreis
			Stadt/Gem.
			Gemarkung
			Flur
			Farmstück
			Abgrenzung
			Tragmast
			Kabelübergangsanlage
			KGA

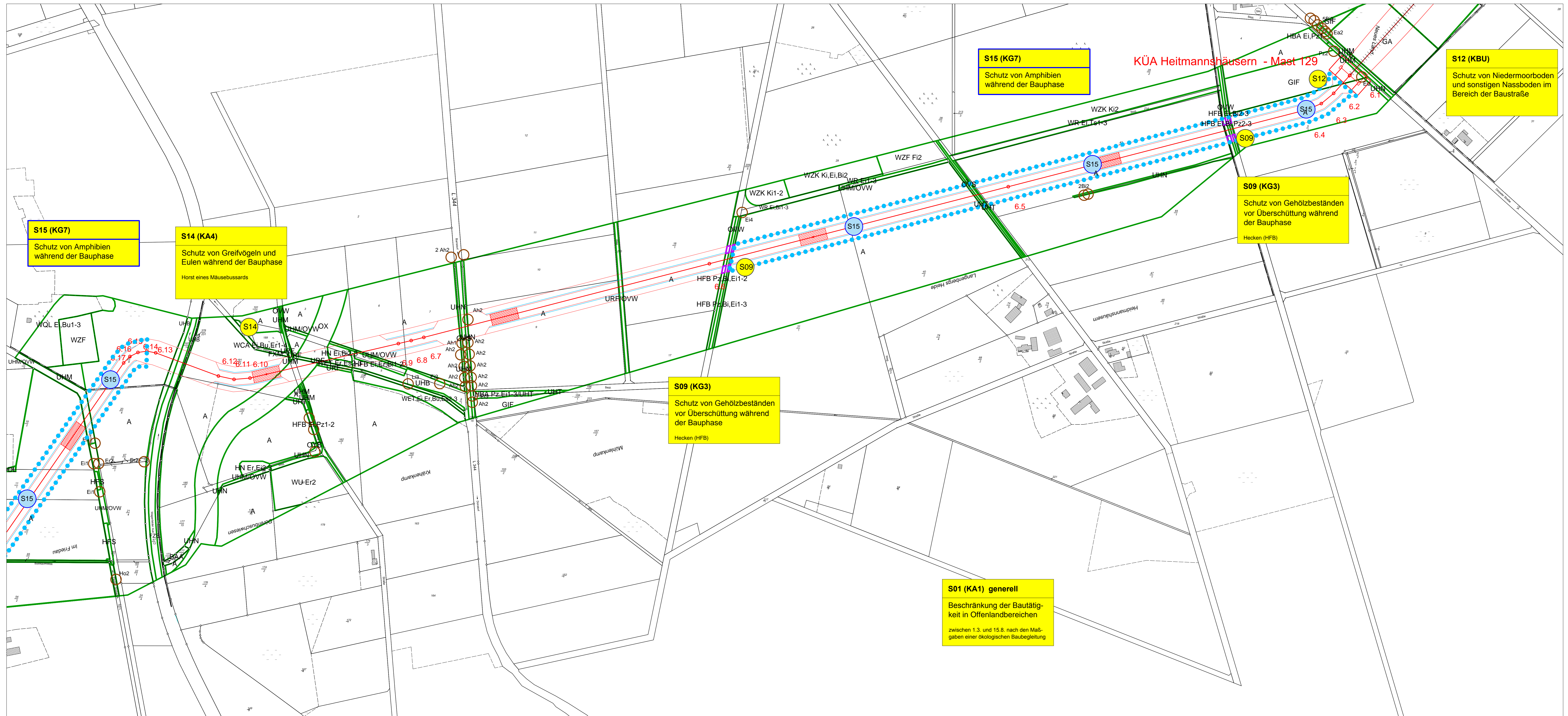
**Planfeststellungsunterlage**

Aufgestellt: 28.09.2011  
Bayern

**Planfeststellungsbehörde**

Firma	Mast-Nr.	Entwurf
Planungsgruppe Landespflege	12500	Meter

**TENNET**



**S15 (KG7)**  
Schutz von Amphibien während der Bauphase

**S14 (KA4)**  
Schutz von Greifvögeln und Eulen während der Bauphase  
Horst eines Mäusebussards

**S15 (KG7)**  
Schutz von Amphibien während der Bauphase

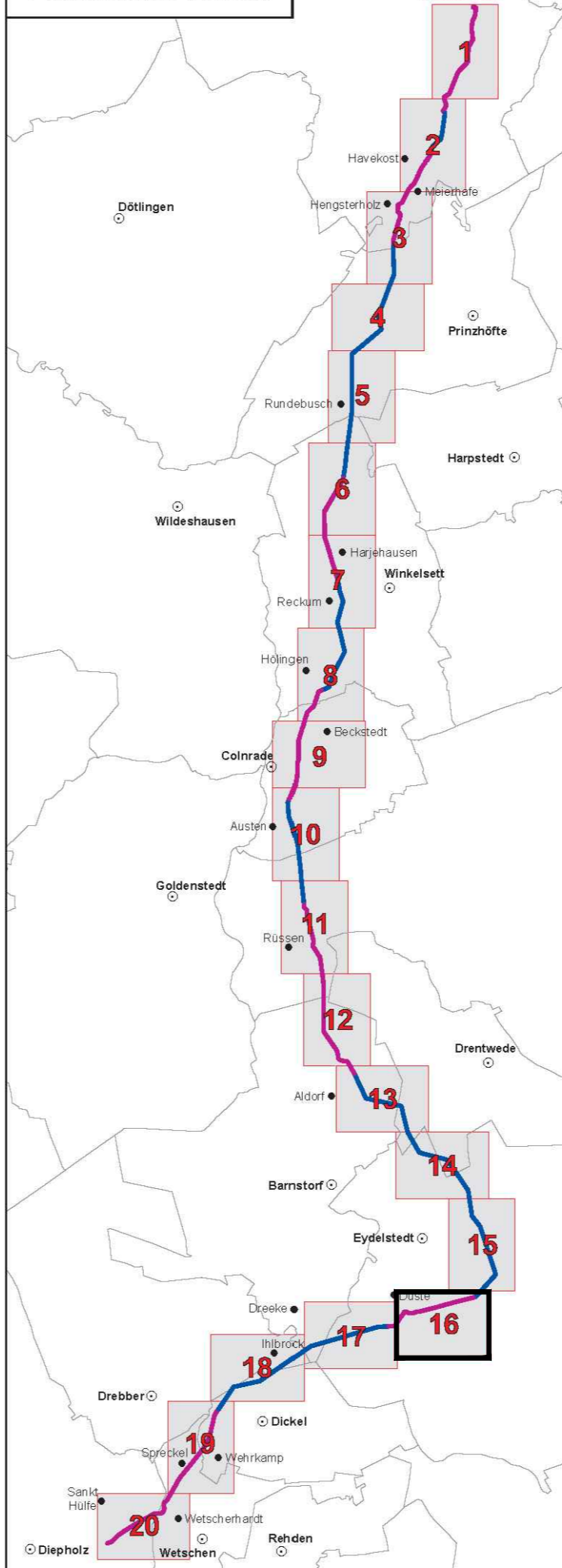
**S12 (KBU)**  
Schutz von Niedermoorboden und sonstigen Nassboden im Bereich der Baustraße

**S09 (KG3)**  
Schutz von Gehölzbeständen vor Überschlüpfung während der Bauphase  
Hecken (HFB)

**S09 (KG3)**  
Schutz von Gehölzbeständen vor Überschlüpfung während der Bauphase  
Hecken (HFB)

**S01 (KA1) generell**  
Beschränkung der Bautätigkeit in Offenlandbereichen  
zwischen 1.3. und 15.8. nach den Maßgaben einer ökologischen Baubegleitung

**Blattübersicht**



- Maßnahmen**
- Maßnahmenkennung (ABC) blau: neue Maßnahme
  - AB2 (K1)** Maßnahmenbezeichnung (V = Vermeidungs-, S = Schutz-, A = Ausgleichsmaßnahmen)  
Pflanzung von Laubbäumen im Trassenbereich
  - Vogelschutzmarkierung
  - Schutz der Gehölzbestände beim Errichten eines Mastes und vor Überschlüpfung während der Bauphase
  - Schutz von sonstigen Biotopen vor Überschlüpfung während der Bauphase
  - Schutz von Amphibien bei der Verlegung von Erdkabeln
  - Erhalt von Höhlenbäumen durch Rückschnitt oberhalb der Höhlen
  - Endoskopische Untersuchung von Höhlenbäumen auf Fledermause vor der Abholzung
  - Installation von Fledermauskästen
  - Pflanzung von Laubbäumen
  - Pflanzung einer Hecke
  - Entwicklung einer Strauch-Baumhecke/ Strauch-Baum-Wallhecke auf bisheriger Baumhecke/ Baum-Wallhecke
  - Entwicklung von Gebüschvegetation auf bisherigem Waldstandort
  - Aufbau eines neuen Waldrandes
  - Entwicklung von Niederwald
  - Entwicklung von Extensivgrünland mit Blänken
  - Entwicklung/ Wiederherstellung von Brach-/ Ruderalflächen
  - Wiederherstellung artenreicher Grünlandvegetation

**Tennet**  
Taking power further

**380-kV-Leitung Ganderkesee - St. Hülfe Nr. 309**

**Maßnahmen im Trassenbereich Deckblatt**

Mast-Nr. 129 - Kabelpunkt 6.17

*ALTERNATIVE\* (blau)*

**Legende:**

Grenzen:	
Land	-----
Komm.	-----
Stadtkomm.	-----
Gemarkung	-----
Flur	-----
Flurstück	-----
Abgrenzung	-----
Trassen	-----
Kabelübergang	-----
KBA	-----

**Planfeststellungsunterlage**

Aufgestellt: 28.09.2011

Bayreuth, i.v. Hülfe

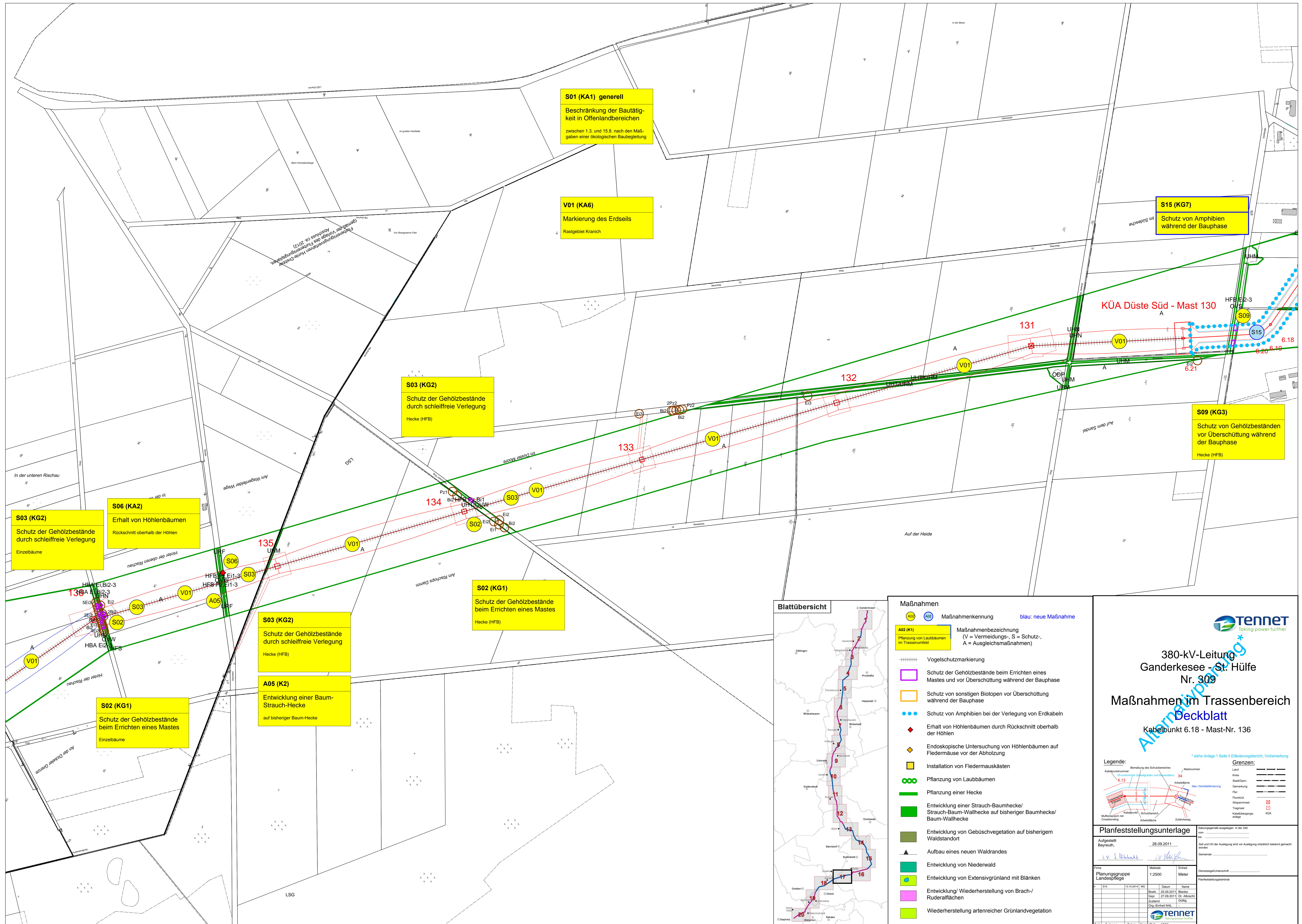
Planfeststellungsbehörde

Form	Maßstab	Einheit
Planungsgruppe Landespflege	1:2500	Meter

Blatt	Datum	Name
A 315	18.10.2014	NO
Bearb.	25.09.2011	Blanke
Überpr.	27.09.2011	Dr. Albrecht
Zustand		Gültig
Org./Einheit	NAL	

© Tennet 2011





**S01 (KA1) generell**  
Beschränkung der Bautätigkeit in Offenlandbereichen  
zwischen 1.3. und 15.8. nach den Maßgaben einer ökologischen Baubegleitung

**V01 (KA6)**  
Markierung des Erdseils  
Rastgebiet Kranich

**S15 (KG7)**  
Schutz von Amphibien während der Bauphase

**S03 (KG2)**  
Schutz der Gehölzbestände durch schleifreie Verlegung  
Hecke (HFB)

**S09 (KG3)**  
Schutz von Gehölzbeständen vor Überschüttung während der Bauphase  
Hecke (HFB)

**S03 (KG2)**  
Schutz der Gehölzbestände durch schleifreie Verlegung  
Einzelbäume

**S06 (KA2)**  
Erhalt von Höhlenbäumen  
Rückschnitt oberhalb der Höhlen

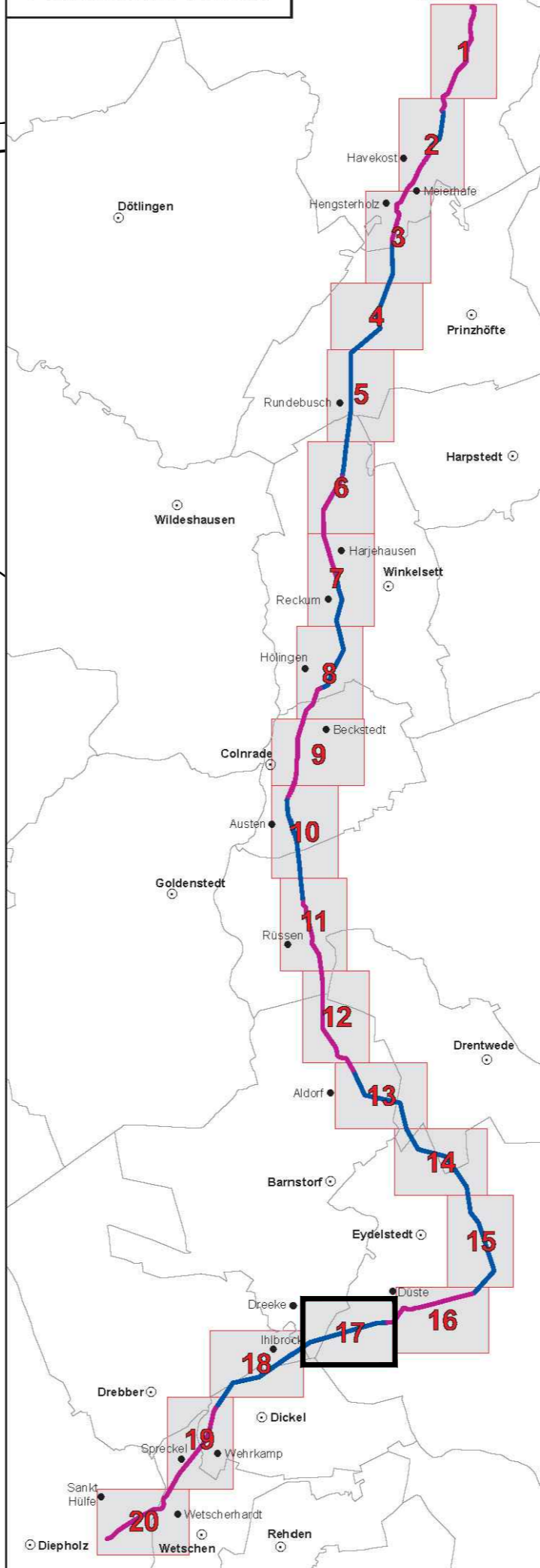
**S02 (KG1)**  
Schutz der Gehölzbestände beim Errichten eines Mastes  
Hecke (HFB)

**S03 (KG2)**  
Schutz der Gehölzbestände durch schleifreie Verlegung  
Hecke (HFB)

**A05 (K2)**  
Entwicklung einer Baum-Strauch-Hecke  
auf bisheriger Baum-Hecke

**S02 (KG1)**  
Schutz der Gehölzbestände beim Errichten eines Mastes  
Einzelbäume

**Blattübersicht**



- Maßnahmen**
- ABZ (K1)** Maßnahmenkennung blau: neue Maßnahme
  - ABZ (K1)** Maßnahmenbezeichnung  
(V = Vermeidungs-, S = Schutz-, A = Ausgleichsmaßnahmen)  
Pflanzung von Laubbäumen im Trassenbereich
  - Vogelschutzmarkierung
  - Schutz der Gehölzbestände beim Errichten eines Mastes und vor Überschüttung während der Bauphase
  - Schutz von sonstigen Biotopen vor Überschüttung während der Bauphase
  - Schutz von Amphibien bei der Verlegung von Erdkabeln
  - Erhalt von Höhlenbäumen durch Rückschnitt oberhalb der Höhlen
  - Endoskopische Untersuchung von Höhlenbäumen auf Fledermäuse vor der Abholzung
  - Installation von Fledermauskästen
  - Pflanzung von Laubbäumen
  - Pflanzung einer Hecke
  - Entwicklung einer Strauch-Baumhecke/ Strauch-Baum-Wallhecke auf bisheriger Baumhecke/ Baum-Wallhecke
  - Entwicklung von Gebüschvegetation auf bisherigem Waldstandort
  - Aufbau eines neuen Waldrandes
  - Entwicklung von Niederwald
  - Entwicklung von Extensivgrünland mit Blänken
  - Entwicklung/ Wiederherstellung von Brach-/ Ruderalflächen
  - Wiederherstellung artenreicher Grünlandvegetation

Taking power further

**380-kV-Leitung  
Ganderkesee - St. Hülfe  
Nr. 309**

**Maßnahmen im Trassenbereich  
Deckblatt**

Kabelbunkt 6.18 - Mast-Nr. 136

\* siehe Anlage 1 Seite 4 Erläuterungsbericht, Vorbemerkung

**Legende:**

Abz: Kabelliniennummer  
K1: Kabelliniennummer  
K2: Kabelliniennummer  
K3: Kabelliniennummer  
K4: Kabelliniennummer  
K5: Kabelliniennummer  
K6: Kabelliniennummer  
K7: Kabelliniennummer  
K8: Kabelliniennummer  
K9: Kabelliniennummer  
K10: Kabelliniennummer  
K11: Kabelliniennummer  
K12: Kabelliniennummer  
K13: Kabelliniennummer  
K14: Kabelliniennummer  
K15: Kabelliniennummer  
K16: Kabelliniennummer  
K17: Kabelliniennummer  
K18: Kabelliniennummer  
K19: Kabelliniennummer  
K20: Kabelliniennummer

**Grenzen:**

Land: ---  
Kanal: ---  
Rast/Dm: ---  
Gemarkung: ---  
Flur: ---  
Flurstück: ---  
Abgrenzung: ---  
Trassen: ---  
Kabelbündel: ---  
K1: ---  
K2: ---  
K3: ---  
K4: ---  
K5: ---  
K6: ---  
K7: ---  
K8: ---  
K9: ---  
K10: ---  
K11: ---  
K12: ---  
K13: ---  
K14: ---  
K15: ---  
K16: ---  
K17: ---  
K18: ---  
K19: ---  
K20: ---

**Planfeststellungsunterlage**

Aufgestellt: 28.09.2011  
Bayreuth, i.v. Hülfe

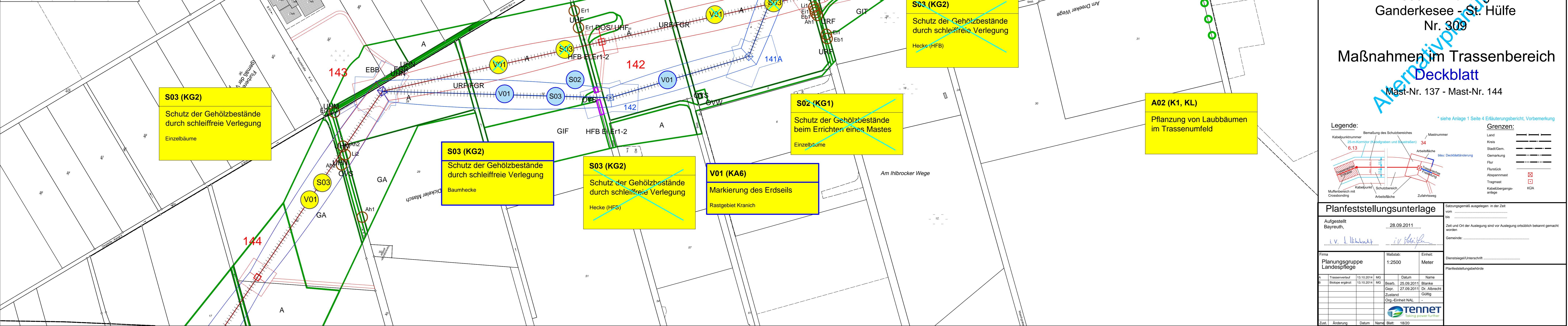
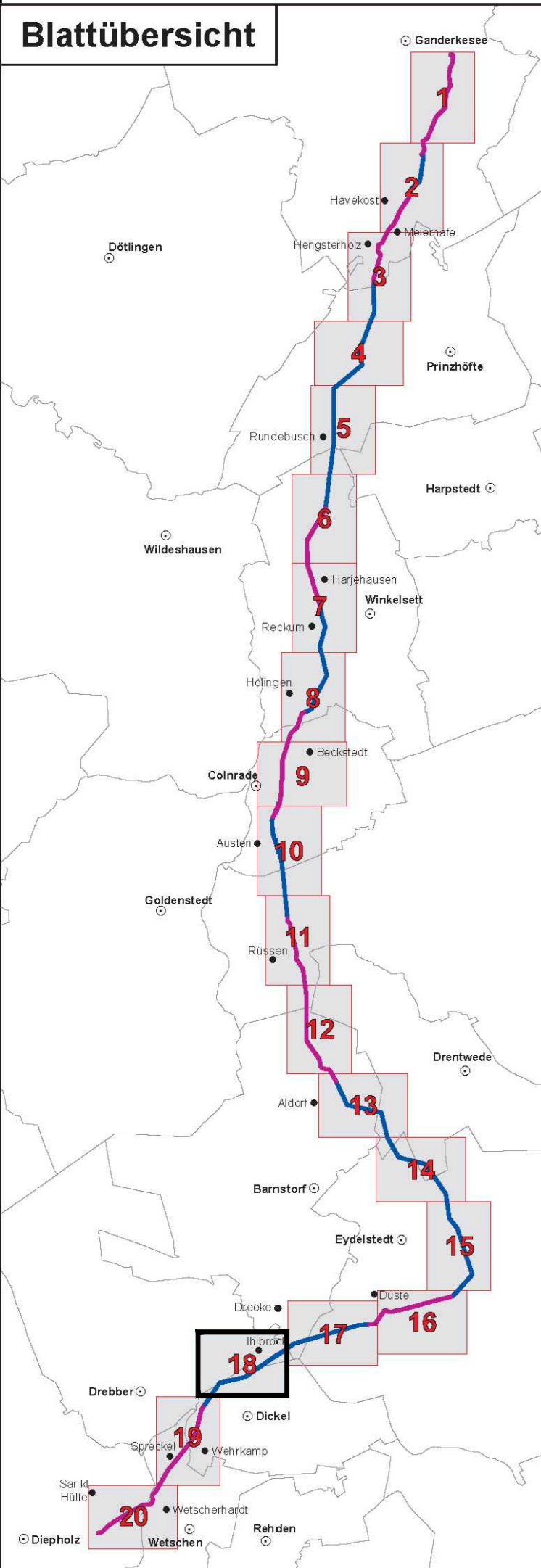
Sitzungsgemäß ausliegen in der Zeit vom ... bis ...  
Zeit und Ort der Auslegung sind vor Auslegung öffentlich bekannt gemacht worden.  
Gemeinde: ...

Form:		Maßstab:		Einheit:	
Planungsgruppe	Landespflege	1:2500		Meter	

Planungsgruppe		Maßstab:		Einheit:	
A	S15	1:10.2014	NO		
Bearb.	28.09.2011	Blatt	28.09.2011	Blatt	
Dat.	27.09.2011	Dr. Attenberg			
Zustand	Gültig				
Org.-Einheit	NAL				

Zust. Änderung Datum Name Blatt 17/20

- Maßnahmen**
- A02 Maßnahmenkennung blau: neue Maßnahme
  - A02 (K1)** Pflanzung von Laubbäumen im Trassenumfeld
  - Maßnahmenbezeichnung** (V = Vermeidungs-, S = Schutz-, A = Ausgleichsmaßnahmen)
  - +++++ Vogelschutzmarkierung
  - Schutz der Gehölzbestände beim Errichten eines Mastes und vor Überschüttung während der Bauphase
  - Schutz von sonstigen Biotopen vor Überschüttung während der Bauphase
  - ● ● ● Schutz von Amphibien bei der Verlegung von Erdkabeln
  - ◆ Erhalt von Höhlenbäumen durch Rückschnitt oberhalb der Höhlen
  - ◆ Endoskopische Untersuchung von Höhlenbäumen auf Fledermäuse vor der Abholzung
  - Installation von Fledermauskästen
  - ● Pflanzung von Laubbäumen
  - Pflanzung einer Hecke
  - Entwicklung einer Strauch-Baumhecke/ Strauch-Baum-Wallhecke auf bisheriger Baumhecke/ Baum-Wallhecke
  - Entwicklung von Gebüschvegetation auf bisherigem Waldstandort
  - ▲ Aufbau eines neuen Waldrandes
  - Entwicklung von Niederwald
  - Entwicklung von Extensivgrünland mit Blänken
  - Entwicklung/ Wiederherstellung von Brach-/ Ruderalflächen
  - Wiederherstellung artenreicher Grünlandvegetation



### 380-kV-Leitung Ganderkesee - St. Hülfe Nr. 309

## Maßnahmen im Trassenbereich Deckblatt

Mast-Nr. 137 - Mast-Nr. 144

Alternativplanung\*

**Legende:**

Bereitstellung des Schutzbereiches

Mastnummern

Arbeitsfläche

Zufahrtsweg

**Grenzen:**

Land

Korn

Rechtsweg

Gemarkung

Fur

Flurstück

Abschlagsmast

Tragmast

Kabeltragsangehänge

KDA

\* siehe Anlage 1 Seite 4 Erläuterungsbericht, Vorbemerkung

Planfeststellungsunterlage		Betreiber/Trafficant																															
Aufgestellt:	28.09.2011	Projektname:	380-kV-Leitung Ganderkesee - St. Hülfe Nr. 309																														
Bayregul.:		Ort:																															
i.v. [Signature]																																	
Situationsgemäß ausgelegt in der Zeit vom																																	
Zeit und Ort der Auslegung sind vor Auslegung ordentlich bekannt gegeben worden																																	
Gemeinde:																																	
Form:	Maßstab:	Einheit:	Ortenstempel/Ortsnachricht:																														
Planungsgruppe	1:2500	Meter	Planfeststellungsbehörde:																														
<table border="1" style="font-size: 6px;"> <thead> <tr> <th>A</th> <th>Trassenumfeld</th> <th>13.10.2014</th> <th>MO</th> <th>Datum</th> <th>Name</th> </tr> </thead> <tbody> <tr> <td></td> <td>Bauarbeiten</td> <td>13.10.2014</td> <td>MO</td> <td>20.09.2011</td> <td>Bianca</td> </tr> <tr> <td></td> <td>Bauarbeiten</td> <td>13.10.2014</td> <td>MO</td> <td>22.09.2011</td> <td>Dr. Ahrens</td> </tr> <tr> <td></td> <td></td> <td></td> <td></td> <td>Zustand</td> <td>Gültig</td> </tr> <tr> <td></td> <td></td> <td></td> <td></td> <td>Org./Einheit NAL</td> <td></td> </tr> </tbody> </table>		A	Trassenumfeld	13.10.2014	MO	Datum	Name		Bauarbeiten	13.10.2014	MO	20.09.2011	Bianca		Bauarbeiten	13.10.2014	MO	22.09.2011	Dr. Ahrens					Zustand	Gültig					Org./Einheit NAL			
A	Trassenumfeld	13.10.2014	MO	Datum	Name																												
	Bauarbeiten	13.10.2014	MO	20.09.2011	Bianca																												
	Bauarbeiten	13.10.2014	MO	22.09.2011	Dr. Ahrens																												
				Zustand	Gültig																												
				Org./Einheit NAL																													
Ziel:	Änderung	Datum:	18/20																														

**V01 (KA6)**  
 Markierung des Erdseils  
 Rastgebiet Kranich

**S01 (KA1) generell**  
 Beschränkung der Bautätigkeit in Offenlandbereichen  
 zwischen 1.3. und 15.8. nach den Maßgaben einer ökologischen Baubegleitung

**A02 (K1, KL)**  
 Pflanzung von Laubbäumen im Trassenumfeld

**S09 (KG3)**  
 Schutz von Gehölzbeständen vor Überschlüpfung während der Bauphase  
 Baum-Hecken (HFB)

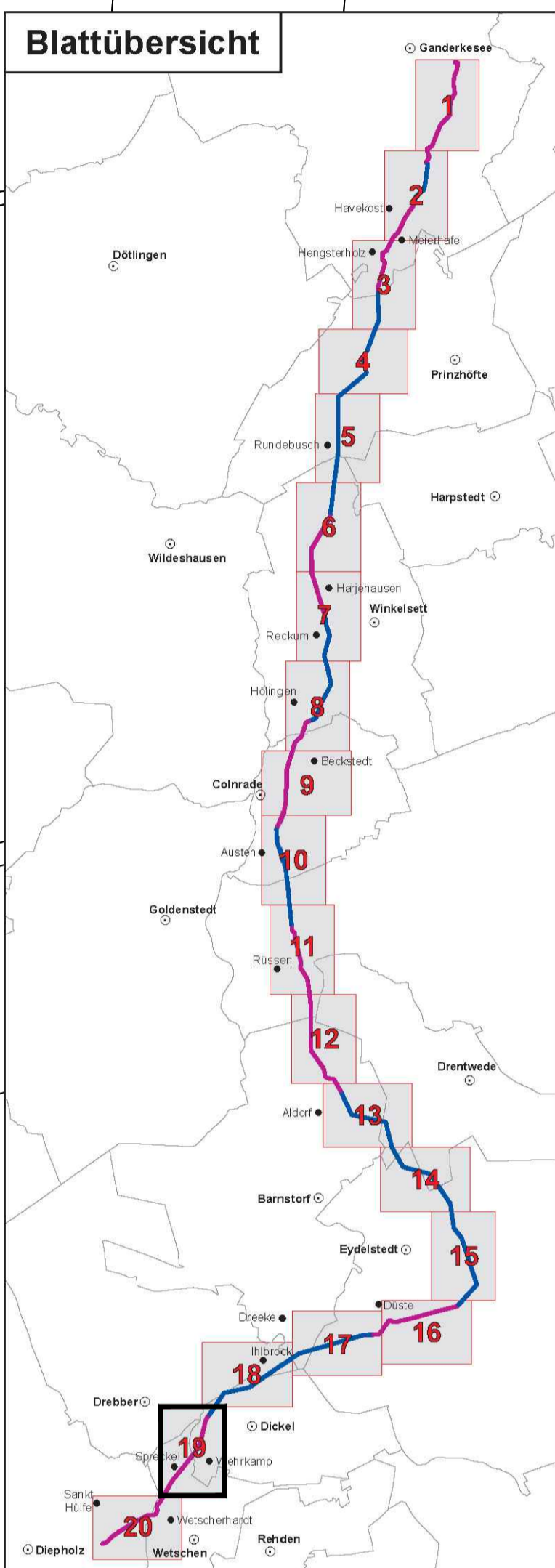
**S15 (KG7)**  
 Schutz von Amphibien während der Bauphase

**S09 (KG3)**  
 Schutz von Gehölzbeständen vor Überschlüpfung während der Bauphase  
 Einzelbäume

**S09 (KG3)**  
 Schutz von Gehölzbeständen vor Überschlüpfung während der Bauphase  
 Einzelbäume

**S09 (KG3)**  
 Schutz von Gehölzbeständen vor Überschlüpfung während der Bauphase  
 Einzelbäume

**S12 (KBU)**  
 Schutz von Niedermoorboden und sonstigen Nassboden im Bereich der Baustraße



**Maßnahmen**

Maßnahmenkennung	Maßnahmenbezeichnung
A02 (K1)	Pflanzung von Laubbäumen im Trassenumfeld
S09 (KG3)	Schutz von Gehölzbeständen vor Überschlüpfung während der Bauphase
S15 (KG7)	Schutz von Amphibien während der Bauphase
S12 (KBU)	Schutz von Niedermoorboden und sonstigen Nassboden im Bereich der Baustraße

blau: neue Maßnahme

(V = Vermeidungs-, S = Schutz-, A = Ausgleichsmaßnahmen)

- Vogelschutzmarkierung
- Schutz der Gehölzbestände beim Errichten eines Mastes und vor Überschlüpfung während der Bauphase
- Schutz von sonstigen Biotopen vor Überschlüpfung während der Bauphase
- Schutz von Amphibien bei der Verlegung von Erdkabeln
- Erhalt von Höhlenbäumen durch Rückschnitt oberhalb der Höhlen
- Endoskopische Untersuchung von Höhlenbäumen auf Fledermäuse vor der Abholzung
- Installation von Fledermauskästen
- Pflanzung von Laubbäumen
- Pflanzung einer Hecke
- Entwicklung einer Strauch-Baumhecke/ Strauch-Baum-Wallhecke auf bisheriger Baumhecke/ Baum-Wallhecke
- Entwicklung von Gebüschvegetation auf bisherigem Waldstandort
- Aufbau eines neuen Waldrandes
- Entwicklung von Niederwald
- Entwicklung von Extensivgrünland mit Blänken
- Entwicklung/ Wiederherstellung von Brach-/ Ruderalflächen
- Wiederherstellung artenreicher Grünlandvegetation



380-kV-Leitung  
 Ganderkesee - St. Hülfe  
 Nr. 309

Maßnahmen im Trassenbereich  
 Deckblatt  
 Mast-Nr. 145 - Kabelpunkt 7.17

**Legende:**

Kabelpunktnummer	Benennung des Schutzbereiches	Mastnummer	Grenzen:
6.13	Schutzbereich (Höhlenbäume und Blänken)	34	Land
			Kreis
			Stadt/Gem.
			Gemarkung
			Flur
			Farmstück
			Abgesenert
			Tragmast
			Kabelübergangsanlage
			KGA

**Planfeststellungsunterlage**

Aufgestellt: 28.09.2011  
 v. I. Hülke

Planungsgruppe: Landespflege  
 Maßstab: 1:2500  
 Einheit: Meter

Planfeststellungsbehörde

Zur	Änderung	Datum	Name	Einheit
		13.10.2014	MC	
		25.09.2011	Blanke	
		27.09.2011	Dr. Albrecht	
				Gültig
				Org.-Einheit NAL

Tennet logo

