



		Kabelpunktliste Deckblatt		Planfeststellungsunterlage Alternativplanung (siehe Anlage 1 Seite 4 Erläuterungsbericht, Vorbemerkung)			Aufgestellt Bayreuth, den 28.09.2011 <i>i.V. J. Kuhnert</i> <i>i.V. P. Schöler</i>			
Leitungsname: <h3 style="text-align: center;">380-kV-Leitung Ganderkesees - St. Hülfe Nr. 309</h3>						Trassierungsfirma: K2 Engineering GmbH		Stand aufgestellt Roloff 13.09.2011 geprüft König 19.09.2011 geändert Vocht Okt. 2014		Blatt 1 / 23
Kabelpunkt	Gauß-Krüger-Koordinaten		Gemarkung	Flur	Flurstück	Station [m]	Kreuzung		Bemerkungen	
	Rechts [m]	Hoch [m]					Nr.	Kurzbezeichnung		
1.1	3470911.67 3470913.83	5877877.01 5877820.36	Ganderkesees	44	199/2	0.00			UW Ganderkesees	
Sanmelschiene 1.1A	3470914,76	5877800,00	Ganderkesees	44	199/2	20,39				
1.2	3470978.44 3470915.10	5877869.11 5877792.48	Ganderkesees	44	205/2 199/2	67.24 27.91				
1.3	3470991.55 3470920.77	5877861.95 5877778.55	Ganderkesees	44	205/2 199/2	82.18 43.21				
1.4	3470996.04 3470933.93	5877847.70 5877771.30	Ganderkesees	44	205/2	97.12 58.50				
1.4A	3470969,00	5877765,54	Ganderkesees	44	205/2	94,04				
1.4B	3470983,06	5877757,23	Ganderkesees	44	205/2	110,71				
1.4C	3470987,79	5877741,59	Ganderkesees	44	205/2	127,38				
1.5	3470982,97	5877679,67	Ganderkesees	44	205/2	265.86 189.50				
1.6	3470982,37	5877675,98	Ganderkesees	44	205/2	269.19 193.23	1.6.1	Kreisstraße K347		
1.7	3470966,64	5877612,71	Ganderkesees	44	207/3	334.90 258.43				
1.8	3470964,69	5877607,61	Ganderkesees	44	207/3	339.75 263.90				
1.9	3470887,52	5877461,87	Ganderkesees	44	211/1 211/3	505.44 428.81				
1.10	3470885,05	5877453,86	Ganderkesees	44	211/1 211/3	512.89 437.24			Verbindungsmuffe	
1.11	3470859,00	5877222,28	Ganderkesees	44	219/3	746.69 670.28				
1.12	3470859,03	5877217,04	Ganderkesees	44	458/220	751.35 675.53				
1.13	3470900,97	5876872,99	Ganderkesees	58	18/2	4099.13 1022.13				
1.14	3470900,60	5876865,39	Ganderkesees	58	18/2	4105.89 1029.77				
1.15	3470897,72	5876858,35	Ganderkesees	58	18/2	1112.65 1037.41	1.15.1	Adelheider Straße	Verbindungsmuffe mit Cross-Bonding	
1.16	3470775,22	5876662,02	Ganderkesees	58	28/3	4345.59 1268.82				

 Tennet <small>Taking power further</small>		Kabelpunktliste Deckblatt		Planfeststellungsunterlage <small>Alternativplanung</small> <small>(siehe Anlage 1 Seite 4 Erläuterungsbericht, Vorbemerkung)</small>			Aufgestellt Bayreuth, den 28.09.2011  			
Leitungsname: 380-kV-Leitung Ganderkesees - St. Hülfe Nr. 309						Trassierungsfirma: K2 Engineering GmbH		Stand		Blatt
Kabelpunkt		Gauß-Krüger-Koordinaten Lagestatus 100 Rechts [m] Hoch [m]		Gemarkung	Flur	Flurstück	Station [m]	Kreuzung Nr. Kurzbezeichnung		Bemerkungen
1.17	3470772,86	5876656,90	Ganderkesees	58	28/3	1350.60 1274.48				
1.18	3470771,84	5876651,34	Ganderkesees	58	28/3	1355.62 1280.14				
1.19	3470747,39	5876205,51	Ganderkesees	58	31/8	1803.7 1726.64				
1.20	3470745,56	5876197,75	Ganderkesees	58	31/8	1810.78 1734.65				
1.21	3470741,13	5876191,13	Ganderkesees	58	88/1	1817.87 1742.66				
1.22	3470441,44	5875880,18	Ganderkesees	58	166/92	2251.14 2174.51	1.21.1	Neu Holzkamp		Verbindungsuffe
1.23	3470438,76	5875876,79	Ganderkesees	58	166/92	2254.98 2178.84				
1.24	3470436,77	5875872,96	Ganderkesees	58	166/92	2258.82 2183.17	1.24.1	Beim Angel		Verbindungsuffe mit Cross-Bonding
1.25	3470175,08	5875222,03	Ganderkesees	57	96/52	2961.60 2884.73				
1.26	3470171,88	5875216,51	Ganderkesees	57	96/52	2967.28 2891.13				
1.27	3470167,27	5875212,11	Ganderkesees	57	96/52	2972.94 2897.53				
1.28	3470025,33	5875110,88	Ganderkesees	57	65/47	3149.95 3071.86				Verbindungsuffe
1.29	3470016,84	5875099,03	Ganderkesees	57	65/47	3162.90 3086.67				
1.30	3470017,39	5875084,48	Ganderkesees	57	65/47	3175.85 3101.47				
1.31	3470095,11	5874882,57	Ganderkesees	57	46	3395.44 3317.82				
1.32	3470096,47	5874871,95	Ganderkesees	57	45	3404.95 3328.62				
1.33	3470092,76	5874861,90	Ganderkesees	57	45	3414.47 3339.43				
1.34	3470037,92	5874780,66	Ganderkesees	57	38	3514.71 3437.44				
1.35	3470032,41	5874774,98	Ganderkesees	57	38	3521.74 3445.39				
1.36	3470025,28	5874771,56	Ganderkesees	57	38	3528.78 3453.34				

		Kabelpunktliste		Planfeststellungsunterlage Alternativplanung (siehe Anlage 1 Seite 4 Erläuterungsbericht, Vorbemerkung)			Aufgestellt Bayreuth, den 28.09.2011 <i>i.v. J. Klobert</i> <i>i.v. S. Schöler</i>				
Leitungsname:						Trassierungsfirma:		Stand		Blatt	
380-kV-Leitung Ganderkesee - St. Hülfe Nr. 309						K2 Engineering GmbH		aufgestellt	Roloff	13.09.2011	5 / 23
								geprüft	König	19.09.2011	
								geändert	Vocht	Okt. 2014	
Kabelpunkt	Gauß-Krüger-Koordinaten		Gemarkung	Flur	Flurstück	Station	Kreuzung		Bemerkungen		
	Rechts [m]	[m]					Nr.	Kurzbezeichnung			
2.1	3469583.52	5873321.72	Ganderkesee	53	472/128	0.00			KÜA Havekost		
2.2	3469335.91	5872964.17	Ganderkesee	52	431/238	434.92	2.1.1	Auf der Trahe			
2.3	3469333.81	5872960.51	Ganderkesee	52	431/238	439.14			Verbindungsuffe		
2.4	3469115.93	5872493.30	Ganderkesee	64	28	954.65	2.3.1 2.3.2	Harpstedter Straße K 286 Meierhufe			
2.5	3469114.10	5872489.38	Ganderkesee	64	28	958.98					
2.6	3469111.88	5872485.64	Ganderkesee	64	28	963.33	2.6.1	Straße	Verbindungsuffe mit Cross-Bonding		
2.7	3468955.21	5872321.32	Ganderkesee	64	121/1	1190.37					
2.8	3468952.82	5872318.49	Ganderkesee	64	121/1	1194.07					
2.9	3468950.97	5872315.28	Ganderkesee	64	121/1	1197.77	2.9.1	Sportweg	Verbindungsuffe		
2.10	3468739.66	5871895.43	Ganderkesee	64	99	1667.80					
2.11	3468736.00	5871890.35	Ganderkesee	64	99	1674.07					
2.12	3468730.95	5871886.64	Ganderkesee	64	99	1680.33					
2.13	3468621.33	5871830.22	Ganderkesee	64	95/1	1803.62					
2.14	3468611.73	5871821.50	Ganderkesee	64	95/1	1816.58					
2.15	3468607.80	5871809.15	Ganderkesee	64	95/1	1829.55	2.15.1	Teichweg			
2.16	3468599.85	5871637.20	Ganderkesee	64	91/1	2001.68					
2.17	3468601.16	5871627.98	Ganderkesee	64	91/1	2010.99					
2.18	3468605.75	5871619.88	Ganderkesee	64	91/1	2020.30			Verbindungsuffe mit Cross-Bonding		



**Mastliste
Deckblatt**

Planfeststellungsunterlage
Alternativplanung
(siehe Anlage 1 Seite 4 Erläuterungsbericht, Vorbemerkung)

Aufgestellt
Bayreuth, den 28.09.2011
i.v. J. Kuhnert *i.v. H. ...*

Leitungsname: 380-kV-Leitung Ganderkesee - St. Hülfe Nr. 309										Trassierungsfirma: K2 Engineering GmbH			Stand		Blatt
										aufgestellt		Roloff	13.09.2011	7 / 23	
										geprüft		König	19.09.2011		
										geändert		Vocht	Okt. 2014		

Bau-Nr.	Gauß-Krüger-Koordinaten		Gemarkung	Flur	Flurstück	Masttyp	Masthöhe [m]	Gestänge	Kette	Leitungswinkel [gon]	Feldlänge [m]	Abspannabschnittslänge [m]	Kreuzung		Bemerkung
	Rechts [m]	Hoch [m]											Nr.	Kurzbezeichnung	
6	3468466.33	5870534.72	Ganderkesee	50	39	Endportal 27,00	37.00		DA	90,76					KÜA Klein Henstedter Heide
7	3468477.65	5870134.88	Klein Henstedt	4	27/1	T1-38,00	58.50	D-2-D-2009.2	VH		400.0				
8	3468490.22	5869691.12	Klein Henstedt	5	40/11	WA 140-30,00	53.00	D-2-D-2009.2	DA	174,88	443.9	843.9			
9	3468346.96 3468314.72	5869317.66 5869233.63	Klein Henstedt	5 3	40/11 26/1	T2-35.00 T2-47.00	55.50 67.50	D-2-D-2009.2	VH						
10	3468177.65 3468148.66	5868876.32 5868800.74	Klein Henstedt	2	9/1	T2-44.00 T2-35.00	64.50 55.50	D-2-D-2009.2	VH						
11	3468007.90	5868433.80	Klein Henstedt	2	19/1	WA 140-30,00	53.00	D-2-D-2009.2	DA	161,41					
12	3468111.35	5868010.78	Prinzhöfte	4	23/1	WA 100-30,00	53.00	D-2-D-2009.2	DA	128,67	435.5	435.5	11.1	BAB A1	
13	3467827.16	5867776.10	Prinzhöfte	4	22/1	T1-29,00	49.50	D-2-D-2009.2	VH		368.6				
14	3467524.13	5867525.86	Prinzhöfte	4	3/1	T1-38,00	58.50	D-2-D-2009.2	VH		393.0				
15	3467200.89	5867258.94	Prinzhöfte	4	3/1 1/18	WA 120-27,00	50.00	D-2-D-2009.2	DA	143,90	419.2	1180,8			
16	3467201.19	5866827.83	Prinzhöfte	4	4	T2-41,00	61.50	D-2-D-2009.2	VH		431.1				
17	3467201.52 3467201.51	5866357.63 5866369.69	Prinzhöfte	12	5/2	T2-32.00 WA 160-30.00	52.50 53.00	D-2-D-2009.2	VH DA	191,13	470.2 458.2	889,3			
18	3467201.83 3467261.01	5865916.14 5865947.54	Prinzhöfte	14	26	T1-36.00 WA 160-30.00	56.50 53.00	D-2-D-2009.2	VH DA	183,01	441.5 426.3	426,3	17.1	Kreisstraße K9	
19	3467202.13 3467202.83	5865491.63 5865491.51	Prinzhöfte	14	20	WA 160-30,00 T2-41,00	53.00 61.50	D-2-D-2009.2	DA VH	191.3 --	424.5 459.7	1767.3			
20	3467157.33 3467157.91	5865139.47 5865139.36	Winkelsett	2	7/2	T1-32,00	52.50	D-2-D-2009.2	VH		355.0				
21	3467101.80 3467102.23	5864702.99 5864702.95	Winkelsett	2	8/9	T1-38,00	58.50	D-2-D-2009.2	VH		440.0				
22	3467045.63 3467045.92	5864261.55 5864261.53	Winkelsett	3	5/1	T1-38,00	58.50	D-2-D-2009.2	VH		445.0				
23	3466990.61 3466990.75	5863829.03 5863829.02	Winkelsett	3	2/1	T1-35,00	55.50	D-2-D-2009.2	VH		436.0				
24	3466942.22	5863448.61	Winkelsett	3	1/1	Endportal 27,00	37.00		DA	91,11	383.5	2059.5 2519.2			KÜA Wildeshausen Ost



Kabelpunktliste Deckblatt


Planfeststellungsunterlage Alternativplanung (siehe Anlage 1 Seite 4 Erläuterungsbericht, Vorbemerkung)


Aufgestellt
Bayreuth, den 28.09.2011

i.v. J. Hübner *i.v. A. Seifert*

Leitungsname: 380-kV-Leitung Ganderkesee - St. Hülfe Nr. 309				Trassierungsfirma: K2 Engineering GmbH		Stand			Blatt
						aufgestellt	Roloff	13.09.2011	10 / 23
						geprüft	König	19.09.2011	
						geändert	Vocht	0kt. 2014	

Kabelpunkt	Gauß-Krüger-Koordinaten		Gemarkung	Flur	Flurstück	Station [m]	Kreuzung		Bemerkungen
	Rechts [m]	Hoch [m]					Nr.	Kurzbezeichnung	
4.1	3466261.40	5856960.04	Reckum	9	162	0.00			KÜA Hölingen
4.2	3466192.72	5856929.58	Reckum	9	162	75.14			
4.3	3466186.06	5856924.79	Reckum	9	162	83.33			
4.4	3466181.89	5856917.74	Reckum	9	162	91.53			
4.5	3466035.65	5856487.71	Colnrade	15	126/1	545.74	4.4.1	Dorfstraße K 5	
4.6	3466033.55	5856483.36	Colnrade	15	126/1	550.58			
4.7	3466030.47	5856479.63	Colnrade	15	126/1	555.41			Verbindungsmuffe
4.8	3465841.07	5856300.21	Colnrade	15	3	816.31			
4.9	3465837.83	5856296.24	Colnrade	15	3	821.43			
4.10	3465835.71	5856291.58	Colnrade	15	3	826.55			Verbindungsmuffe mit Cross-Bonding
4.11	3465659.34	5855718.90	Colnrade	15	83/1	1425.77			
4.12	3465570.52	5855430.52	Colnrade	15	110/20 110/23	1727.51	4.11.1	Am Born	
4.13	3465569.64	5855424.80	Colnrade	15	110/20 110/23	1733.31			
4.14	3465568.06	5855232.03	Colnrade	9	72	1926.08	4.13.1	Harpstedter Straße K 5	Verbindungsmuffe
4.15	3465564.95	5854851.35	Colnrade	9	91	2306.78			
4.16	3465564.28	5854846.36	Colnrade	9	91	2311.81			
4.17	3465544.48	5854772.00	Colnrade	9	91	2388.77			
4.18	3465543.80	5854766.69	Colnrade	9	91	2394.11	4.18.1	Kieselorster Weg	Verbindungsmuffe mit Cross-Bonding

		Kabelpunktliste		Planfeststellungsunterlage Alternativplanung (siehe Anlage 1 Seite 4 Erläuterungsbericht, Vorbemerkung)			Aufgestellt Bayreuth, den 28.09.2011 <i>i.v. J. Hübner</i> <i>i.v. P. ...</i>			
Leitungsname: 380-kV-Leitung Ganderkeseer - St. Hülfe Nr. 309						Trassierungsfirma: GA Hochspannung Leitungsbau GmbH		Stand aufgestellt 15.09.2011 geprüft 22.09.2011 geändert		Blatt 14 / 23
Kabelpunkt	Gauß-Krüger-Koordinaten		Gemarkung	Flur	Flurstück	Station [m]	Kreuzung		Bemerkungen	
	Rechts [m]	Hoch [m]					Nr.	Kurzbezeichnung		
5.1	3465735.68	5850423.37	Rüssen	2	9/6	0.00			KÜA Rüssen Nord	
5.2	3465741.44	5850367.53	Rüssen	2	21/3	56.13				
5.3	3465754.27	5850335.46	Rüssen	2	21/3	90.67				
5.4	3465776.91	5850309.39	Rüssen	2	21/3	125.20				
5.5	3465791.56	5850298.20	Rüssen	2	21/3	143.64				
5.6	3465806.91	5850283.61	Rüssen	2	21/3	164.81				
5.7	3465818.83	5850266.11	Rüssen	2	21/3	185.99				
5.8	3465826.81	5850246.51	Rüssen	2	21/3	207.14				
5.9	3465830.48	5850225.64	Rüssen	2	21/3	228.34				
5.10	3465841.97	5850057.02	Rüssen	2	213/35	397.35	5.9.1	Landesstraße - L 342 Twistringen - Goldenstedt		
5.11	3465894.18	5849851.33	Rüssen	2	209/29	609.57			2 x Verbindungsmuffe	
5.12	3466028.28	5849322.94	Rüssen	2	201/42	1154.71				
5.13	3466029.56	5849276.75	Rüssen	2	201/42	1200.91				
5.14	3466017.33	5849232.19	Rüssen	2	201/42	1247.12				
5.15	3466008.97	5849204.12	Rüssen	3	189/12	1276.40				
5.16	3466007.74	5849174.86	Rüssen	3	189/12	1305.69				
5.17	3466013.72	5849146.20	Rüssen	3	189/12	1334.97				
5.18	3466026.55	5849119.88	Rüssen	3	189/12	1364.25				

		Kabelpunktliste				Planfeststellungsunterlage Alternativplanung (siehe Anlage 1 Seite 4 Erläuterungsbericht, Vorbemerkung)			Aufgestellt Bayreuth, den 28.09.2011 <i>i.v. J. Hübner</i> <i>i.v. P. Schuler</i>			
Leitungsname: 380-kV-Leitung Ganderkeseer - St. Hülfe Nr. 309							Trassierungsfirma: GA Hochspannung Leitungsbau GmbH			Stand aufgestellt 15.09.2011 geprüft 22.09.2011 geändert		Blatt 15 / 23
Kabelpunkt	Gauß-Krüger-Koordinaten		Gemarkung	Flur	Flurstück	Station [m]	Kreuzung		Bemerkungen			
	Rechts [m]	Hoch [m]					Nr.	Kurzbezeichnung				
5.19	3466106.59	5849002.55	Rüssen	3	13	1506.28						
5.20	3466201.15	5848863.92	Rüssen	3	117	1674.09						
5.21	3466211.52	5848844.36	Rüssen	3	114/4	1696.22						
5.22	3466217.34	5848823.01	Rüssen	3	114/4	1718.36			Verbindungsuffe mit Cross-Bonding			
5.23	3466314.93	5848198.68	Rüssen	3	113	2350.27						
5.24	3466332.27	5848050.03	Rüssen	3	113	2499.93			Verbindungsuffe			
5.25	3466337.96	5847900.48	Rüssen	3	113	2649.59			Verbindungsuffe + Verbindungsuffe mit Cross-Bonding			
5.26	3466336.81	5846576.39	Aldorf	8	5	3973.67						
5.27	3466341.34	5846546.25	Aldorf	8	5	4004.15						
5.28	3466354.99	5846518.89	Aldorf	8	5	4034.73			Verbindungsuffe			
5.29	3466731.17	5845983.60	Aldorf	7	4/4	4688.98						
5.30	3466746.67	5845955.72	Aldorf	7	4/4	4720.88						
5.31	3466755.84	5845925.17	Aldorf	7	4/4	4752.78						
5.32	3466791.14	5845738.11	Aldorf	7	4/4	4943.14						
5.33	3466802.13	5845707.84	Aldorf	7	4/4	4975.34						
5.34	3466822.17	5845682.63	Aldorf	7	4/4	5007.55						
5.35	3466849.18	5845665.10	Aldorf	7	4/4	5039.75						
5.36	3466880.36	5845657.06	Aldorf	2	37/4	5071.95			Verbindungsuffe			




**Mastliste
Deckblatt**

Planfeststellungsunterlage
Alternativplanung
(siehe Anlage 1 Seite 4 Erläuterungsbericht, Vorbemerkung)

Aufgestellt
Bayreuth, den 28.09.2011
i.v. J. Kuhnert i.v. ...

Leitungsname: 380-kV-Leitung Ganderkesee - St. Hülfe Nr. 309										Trassierungsfirma: GA Hochspannung Leitungsbau GmbH			Stand		Blatt
										aufgestellt		Bürger	15.09.2011	17 / 23	
										geprüft		Wesemann	22.09.2011		
										geändert		Bostelmann	02.07.2014		

Bau-Nr.	Gauß-Krüger-Koordinaten		Gemarkung	Flur	Flurstück	Masttyp	Masthöhe [m]	Gestänge	Kette	Leitungswinkel [gon]	Feldlänge [m]	Abspannabschnittslänge [m]	Kreuzung		Bemerkung
	Rechts [m]	Hoch [m]											Nr.	Kurzbezeichnung	
106	3467271.15	5845256.91	Aldorf	2	27/1	Endportal 27,00	37.00		DA	96.13					KÜA Aldorf Nord
107	3467447.80	5844881.39	Aldorf	3	29/2	T1-41,00	61.50	D-2-D-2009.2	VH		415.0				
108	3467627.01	5844500.43	Aldorf	3	48/1	WA120-27,00	50.00	D-2-D-2009.2	DA	141.52		836.0			
109	3467939.12	5844433.07	Aldorf	3	42/4	T1-29,00	49.50	D-2-D-2009.2	VH		319.3				
110	3468315.99	5844351.74	Barnstorf	1	132/1	T1-35,00	55.50	D-2-D-2009.2	VH		385.5				
111	3468706.61	5844267.44	Drentwede	1	26/1	WA100-27,00	50.00	D-2-D-2009.2	DA	270.95		1104.4			
112	3468807.83	5843860.44	Drentwede	1	62/2	T1-38,00	58.50	D-2-D-2009.2	VH		419.4				
113	3468905.57	5843467.40	Drentwede	13	15	WA160-42,00	65.00	D-2-D-2009.2	DA	182.69 184.23		824.4	112.1	Bremer Straße - B 51 Twistingen - Barnstorf	
114	3469083.08 3469075.44	5843154.21 5843150.07	Wohlstreck	1	2	T1-41,00	61.50	D-2-D-2009.2	VH		360.0 359.9			113.2	DB-Strecke - Nr. 2200 mit Fahrtg. Osnabrück - Bremen
115	3469258.33 3469256.49	5842845.01 5842811.84	Wohlstreck	1	11	WA120-30,00 WA120-33,00	53.00 56.00	D-2-D-2009.2	DA	149.31 145.43		743.6			
116	3469690.44 3469611.54	5842730.57 5842731.65	Wohlstreck	1	10/1	T1-41,00 WA160-27,00	61.50 50.00	D-2-D-2009.2	VH DA	186.41		364.0			
117	3470119.58 3469979.16	5842616.91 5842728.45	Drentwede	13	39/2 36/3	WA120-27,00 T1-38,00	50.00 58.50	D-2-D-2009.2	DA VH	155.01		890.9			
117A	3470403.82	5842724.76	Drentwede	13	64/5	WA120-33,00	56.00	D-2-D-2009.2	DA	155.48		792.3			
118	3470331.02 3470676.81	5842311.26 5842491.04	Drentwede	13	47/1, 46/1 55/1, 56/1	T1-35,00 WA120-33,00	55.50 56.00	D-2-D-2009.2	VH DA	155.14		359.4			
119	3470546.66 3470742.14	5841999.52 5842081.22	Wohlstreck	2	77/2	T1-32,00 T1-38,00	52.50 58.50	D-2-D-2009.2	VH			415.0			
120	3470762.84 3470802.52	5841687.03 5841702.45	Wohlstreck	2	67	WA140-27,00 WA160-27,00	50.00 50.00	D-2-D-2009.2	DA	169.99 191.93		798.55			
121	3470817.55 3470913.29	5841280.69 5841324.04	Eydelstedt	5	148/2	T1-38,00 T1-35,00	58.50 55.50	D-2-D-2009.2	VH			394.3			
122	3470869.59 3471023.21	5840894.19 5840948.55	Eydelstedt	5	154/1, 155	WA140-27,00 T1-32,00	50.00 52.50	D-2-D-2009.2	DA VH	164.41		800.0			
123	3471131.47	5840578.73	Eydelstedt	6	3/1	WA140-30,00	53.00	D-2-D-2009.2	DA	175.58 177.29		1170.9			
124	3471244.86 3471102.73	5840223.81 5840179.76	Eydelstedt	6	6/1 7/1	T1-35,00 WA120-33,00	55.50 56.00	D-2-D-2009.2	VH DA	151.47		400.0			
125	3471357.46	5839871.35	Eydelstedt	6	21/1	T1-35,00 WA140-30,00	55.50 53.00	D-2-D-2009.2	VH DA	175.74		400.0			
126	3471482.25	5839480.73	Eydelstedt	6	31/1	T1-35,00	55.50	D-2-D-2009.2	VH		410.1			125.1	Schweringhauser Straße - K 38 Eydelstedt - Schweringhausen
127	3471600.46	5839110.74	Eydelstedt	6	59/1	WA120-33,00	56.00	D-2-D-2009.2	DA	266.26		798.5			
128	3471283.54	5838757.75	Dörpel	2	2/2	T2-41,00	61.50	D-2-D-2009.2	VH		474.4				
129	3471030.29	5838475.67	Dörpel	1	4, 5/1	Endportal 27,00	37.00		DA	100.00		853.5			KÜA Heitmannshäusern

		Kabelpunktliste		Planfeststellungsunterlage Alternativplanung (siehe Anlage 1 Seite 4 Erläuterungsbericht, Vorbemerkung)			Aufgestellt Bayreuth, den 28.09.2011 <i>J. Hübner</i> <i>A. Schuler</i>			
Leitungsname: 380-kV-Leitung Ganderkesee - St. Hülfe Nr. 309						Trassierungsfirma: GA Hochspannung Leitungsbau GmbH		Stand aufgestellt: Bürger 15.09.2011 geprüft: Wesemann 22.09.2011 geändert:		Blatt 18 / 23
Kabelpunkt	Gauß-Krüger-Koordinaten		Gemarkung	Flur	Flurstück	Station [m]	Kreuzung		Bemerkungen	
	Rechts [m]	Hoch [m]					Nr.	Kurzbezeichnung		
6.1	3471030.29	5838475.67	Dörpel	1	4, 5/1	0.00			KÜA Heitmannshäusern	
6.2	3471000.98	5838443.02	Dörpel	1	5/1	43.88				
6.3	3470978.43	5838424.39	Dörpel	1	5/1	73.13				
6.4	3470951.48	5838413.03	Dörpel	1	5/1	102.38			Verbindungsmuffe	
6.5	3470408.22	5838273.05	Donstorf	1	42/1	663.38			Verbindungsmuffe mit Cross-Bonding	
6.6	3469863.78	5838132.77	Donstorf	1	18/1	1225.60			Verbindungsmuffe	
6.7	3469343.63	5837998.74	Donstorf	1	7	1762.73	6.6.1	Landesstraße - L 344 Barnstorf - Donstorf		
6.8	3469320.49	5837992.93	Donstorf	1	7	1786.60				
6.9	3469297.28	5837987.39	Donstorf	1	6	1810.46			Verbindungsmuffe mit Cross-Bonding	
6.10	3469026.95	5837924.57	Donstorf	1	191/13	2087.99				
6.11	3468997.88	5837922.18	Donstorf	1	191/13	2117.17				
6.12	3468969.35	5837928.28	Donstorf	1	191/13	2146.34				
6.13	3468855.19	5837970.52	Düste	2	42/4	2268.06	6.12.1	Wagenfelder Aue		
6.14	3468839.06	5837973.62	Düste	2	42/4	2284.48				
6.15	3468822.81	5837971.32	Düste	2	42/4	2300.90				
6.16	3468808.17	5837963.88	Düste	2	42/4	2317.32				
6.17	3468796.73	5837952.10	Düste	2	42/4	2333.74			Verbindungsmuffe	





**Mastliste
Deckblatt**




Planfeststellungsunterlage
Alternativplanung
(siehe Anlage 1 Seite 4 Erläuterungsbericht, Vorbemerkung)

Aufgestellt
Bayreuth, den 28.09.2011
i.v. J. Kibrecht i.v. ...

Leitungsname: 380-kV-Leitung Ganderkesee - St. Hülfe Nr. 309										Trassierungsfirma: GA Hochspannung Leitungsbau GmbH			Stand		Blatt
										aufgestellt		Bürger	15.09.2011	20 / 23	
										geprüft		Wesemann	22.09.2011		
										geändert		Bostelmann	02.07.2014		

Bau-Nr.	Gauß-Krüger-Koordinaten		Gemarkung	Flur	Flurstück	Masttyp	Masthöhe [m]	Gestänge	Kette	Leitungswinkel [gon]	Feldlänge [m]	Abspannabschnittslänge [m]	Kreuzung		Bemerkung
	Rechts [m]	Hoch [m]											Nr.	Kurzbezeichnung	
130	3468331.81	5837527.00	Düste	3	4/1	Endportal 27,00	37,00		DA	99.56					KÜA Düste Süd
131	3467998.13	5837510.42	Düste	5	45/1	WA160-30,00	53,00	D-2-D-2009.2	DA	185.06	334.1	334.1			
132	3467571.00	5837385.58	Düste	5	42/1	T1-38,00	58,50	D-2-D-2009.2	VH		445.0				
133	3467143.87	5837260.74	Düste	7	7/1	T1-32,00	52,50	D-2-D-2009.2	VH		445.0				
134	3466754.50	5837146.94	Düste	7	12	T1-35,00	55,50	D-2-D-2009.2	VH		405.7				
135	3466344.09	5837026.99	Düste	7	13	T1-38,00	58,50	D-2-D-2009.2	VH		427.6				
136	3465941.91	5836909.45	Dreeke	7	50/1	WA160-27,00	50,00	D-2-D-2009.2	DA	179.70	419.0	2142.3			
137	3465628.99	5836693.86	Jacobidrebber	3	5/2	T1-32,00	52,50	D-2-D-2009.2	VH		380.0				
138	3465332.53	5836489.62	Jacobidrebber	3	7/1	T1-32,00	52,50	D-2-D-2009.2	VH		360.0				
139	3465011.37	5836268.36	Jacobidrebber	3	7/1	T1-32,00	52,50	D-2-D-2009.2	VH		390.0				
140	3464708.33	5836059.58	Dickel	14	26	T1-29,00 WA140-27,00	49,50 50,00	D-2-D-2009.2	VH DA	176.16	368.0	1498.0			
141	3464398.51 3464363.85	5835846.13 5835979.39	Dickel	14	19/2	WA140-27,00 WA120-27,00	50,00	D-2-D-2009.2	DA	175.68 138.00	376.2 353.7	1874.2 353.7			
141A	3464267.83	5835730.47	Dickel	14	4	WA120-27,00	50,00	D-2-D-2009.2	DA	141.82	266.8	266.8			
142	3464018.02 3464017.25	5835760.53 5835656.02	Dickel	26	55	T1-35,00 WA160-36,00	55,50 59,00	D-2-D-2009.2	VH DA	179.86	390.0 261.4	261.4	142.1	110-kV-Bahnstromltg. Osnabrück - Barnstorf, BL466 (DB Energie GmbH)	
143	3463604.25	5835667.44	Dickel	26	28	WA120-42,00	65,00	D-2-D-2009.2	DA	142.33 126.48	424.1 413.2	814.1 413.2	142.2	110-kV-Ltg. St.Hülfe - Barnstorf, Bl. 0750, (RWE)	
144	3463378.33	5835331.31	Dickel	26	20	T1-35,00 T1-38,00	55,50 58,50	D-2-D-2009.2	VH		405.0		143.1	Hauptstraße - K 41 K 30 - B 51	
145	3463149.29	5834990.52	Dickel	26	5	Endportal 27,00	37,00		DA	95.95	410.6	815.6			KÜA Dickel West

		Kabelpunktliste		Planfeststellungsunterlage Alternativplanung (siehe Anlage 1 Seite 4 Erläuterungsbericht, Vorbemerkung)			Aufgestellt Bayreuth, den 28.09.2011 			
Leitungsname: 380-kV-Leitung Ganderkesee - St. Hülfe Nr. 309						Trassierungsfirma: GA Hochspannung Leitungsbau GmbH		Stand aufgestellt: Bürger, 15.09.2011 geprüft: Wesemann, 22.09.2011 geändert:		Blatt 21 / 23
Kabelpunkt	Gauß-Krüger-Koordinaten		Gemarkung	Flur	Flurstück	Station [m]	Kreuzung		Bemerkungen	
	Rechts [m]	Hoch [m]					Nr.	Kurzbezeichnung		
7.1	3463149.29	5834990.51	Dickel	26	5	0.00			KÜA Dickel West	
7.2	3463115.06	5834945.99	Dickel	26	5	56.16	7.2.1	Heidestraße - K 30 Jacobidrebber - Dickel		
7.3	3463056.02	5834869.17	Dickel	25	11	153.04				
7.4	3463025.65	5834816.78	Dickel	25	11	213.60				
7.5	3463007.74	5834758.93	Dickel	25	11	274.16				
7.6	3462945.44	5834499.86	Dickel	25	10/1	540.62			Verbindungsmuffe	
7.7	3462883.14	5834240.79	Dickel	25	46	807.08				
7.8	3462852.63	5834133.80	Dickel	25	46	918.33				
7.9	3462809.66	5834030.31	Dickel	25	8	1030.39				
7.10	3462761.48	5833928.91	Dickel	24	2	1142.64			Verbindungsmuffe	
7.11	3462705.33	5833832.39	Dickel	24	3	1254.31				
7.12	3462398.62	5833431.10	Wetschen	20	25/1	1759.39			Verbindungsmuffe mit Cross-Bonding	
7.13	3462081.26	5833036.02	Wetschen	23	3/1	2266.16				
7.14	3461990.12	5832929.68	Wetschen	22	22	2406.21			Verbindungsmuffe	
7.15	3461908.39	5832815.95	Wetschen	22	22	2546.25				
7.16	3461896.36	5832795.44	Wetschen	22	22	2570.03				
7.17	3461758.60	5832542.07	Wetschen	22	27	2858.44	7.16.1	110-kV-Ltg. St.Hülfe - Barnstorf, Bl. 0750, (RWE)	Verbindungsmuffe	

		Kabelpunktliste		Planfeststellungsunterlage Alternativplanung (siehe Anlage 1 Seite 4 Erläuterungsbericht, Vorbemerkung)			Aufgestellt Bayreuth, den 28.09.2011  				
Leitungsname:						Trassierungsfirma:		Stand		Blatt	
380-kV-Leitung Ganderkesee - St. Hülfe Nr. 309						GA Hochspannung Leitungsbau GmbH		aufgestellt	Bürger	15.09.2011	22 / 23
								geprüft	Wesemann	22.09.2011	
								geändert			
Kabelpunkt	Gauß-Krüger-Koordinaten		Gemarkung	Flur	Flurstück	Station	Kreuzung		Bemerkungen		
	Rechts [m]	Hoch [m]					Nr.	Kurzbezeichnung			
7.18	3461591.66	5832235.04	Wetschen	32	8	3207.91					
7.19	3461587.21	5832228.25	Wetschen	32	8	3216.03					
7.20	3461581.73	5832222.26	Wetschen	32	8	3224.15					
7.21	3461490.57	5832137.73	Wetschen	32	20	3348.47					
7.22	3461477.78	5832118.69	Wetschen	32	20	3371.41					
7.23	3461474.83	5832095.94	Wetschen	32	20	3394.35					
7.24	3461489.34	5831955.24	Wetschen	32	38/1	3535.79	7.23.1	DB-Strecke - Nr. 1744 ohne Fahrltg. Sulingen - Diepholz			
7.25	3461488.93	5831941.91	Wetschen	32	38/1	3549.13					
7.26	3461485.00	5831929.16	Wetschen	32	38/1	3562.47					
7.27	3461440.34	5831832.39	Wetschen	32	50/1	3668.94					
7.28	3461423.34	5831812.25	Wetschen	32	50/1	3695.40					
7.29	3461398.34	5831803.56	Wetschen	32	50/1	3721.87				Verbindungsuffe mit Cross-Bonding	
7.30	3461190.83	5831789.61	St. Hülfe	1	76/1	3929.84					
7.31	3461179.94	5831787.64	St. Hülfe	1	76/1	3940.91					
7.32	3461169.75	5831783.34	St. Hülfe	1	76/1	3951.98					
7.33	3460910.74	5831638.19	St. Hülfe	3	48/1	4248.88				Verbindungsuffe	
7.34	3460530.14	5831424.90	St. Hülfe	3	83/2	4685.17	7.33.1	Bundesstraße - B 214 B 51 - Wetschen Bundesstraße - B 214			

