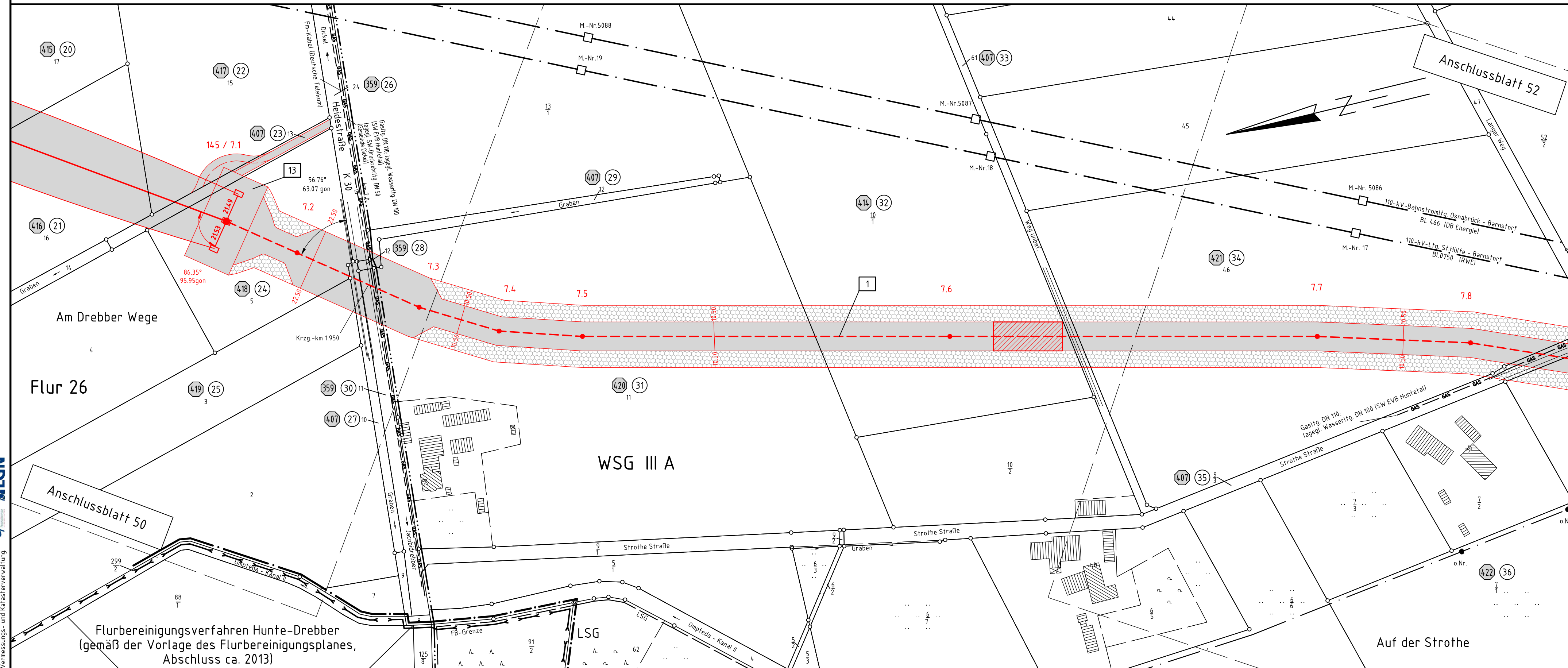


KÜA Dickel West
Portal-27,00



380-kV-Leitung
Ganderkesee - St. Hülfe
Nr. 309

Lage-/Grunderwerbsplan

KÜA Dickel West - KP-Nr. 7.8

Legende:

- Kabelpunktnummer
- Kabelpunkt
- Bemessung des Schutzbereiches
- Länge von Mast zu Mast
- Mastnummer
- Masttyp
- Trassenachse
- Erdkabel
- Muffenbereich mit Crossbonding
- Schutzbereich
- Arbeitsfläche
- Temp. Zuwegung
- dauerhafte Zuwegung
- WA120-27,00
- 16
- 22,2
- 19,84
- Trassenachse
- Freileitung




Grenzen:

- 1 Bauwerksnummer
- 1 Eigentümer
- 1 Schlüsselnummer
- 5 Grundstücksordnungsnummer
- 37 Flurstücksnummer
- ☐ Abspannmast
- ☐ Tragmast
- KÜA Kabelübergangsanlage

Grenzen:

- Land
- Kreis
- Stadt/Gem.
- Gemarkung
- Flur
- Flurstück
- Flurbereinigung

* siehe Anlage 1 Seite 4 Erläuterungsbericht, Vorbemerkung

| Planfeststellungsunterlage | | Datum | | | | | | | |
|---|----------------------------------|---|------------|-------|------|------------|------------|------------|----------|
| Aufgestellt | 28.09.2011 | Bearb. | 12.07.2011 | | | | | | |
| Bayreuth, | | Gepr. | 15.07.2011 | | | | | | |
|   | | Zustand | Gültig | | | | | | |
| Firma | GA Hochspannung Leitungsbau GmbH | Org.-Einheit | NAL | | | | | | |
| Maßstab: | 1:2000 | <table border="1"> <thead> <tr> <th>Datum</th> <th>Name</th> </tr> </thead> <tbody> <tr> <td>12.07.2011</td> <td>Bostelmann</td> </tr> <tr> <td>15.07.2011</td> <td>Wesemann</td> </tr> </tbody> </table> | | Datum | Name | 12.07.2011 | Bostelmann | 15.07.2011 | Wesemann |
| Datum | Name | | | | | | | | |
| 12.07.2011 | Bostelmann | | | | | | | | |
| 15.07.2011 | Wesemann | | | | | | | | |
| Einheit: | Meter |  | | | | | | | |
| Satzungsgemäß ausgelegt in der Zeit vom bis Zeit und Ort der Auslegung sind vor Auslegung ortsüblich bekannt gemacht worden. Gemeinde: | | Dienststempel/Unterschrift Planfeststellungsbehörde | | | | | | | |
| Zust. | Änderung | Datum | Name | | | | | | |
| Blatt: 51 / 54 | | | | | | | | | |

Gemeinde Drebber Gemarkung Jacobidrebber Flur 5

Gemeinde Dickel Gemarkung Dickel Flur 25

Quelle: Auszug aus den Geobasisdaten der
 Niedersächsischen Vermessungs- und Katasterverwaltung
 ALGN