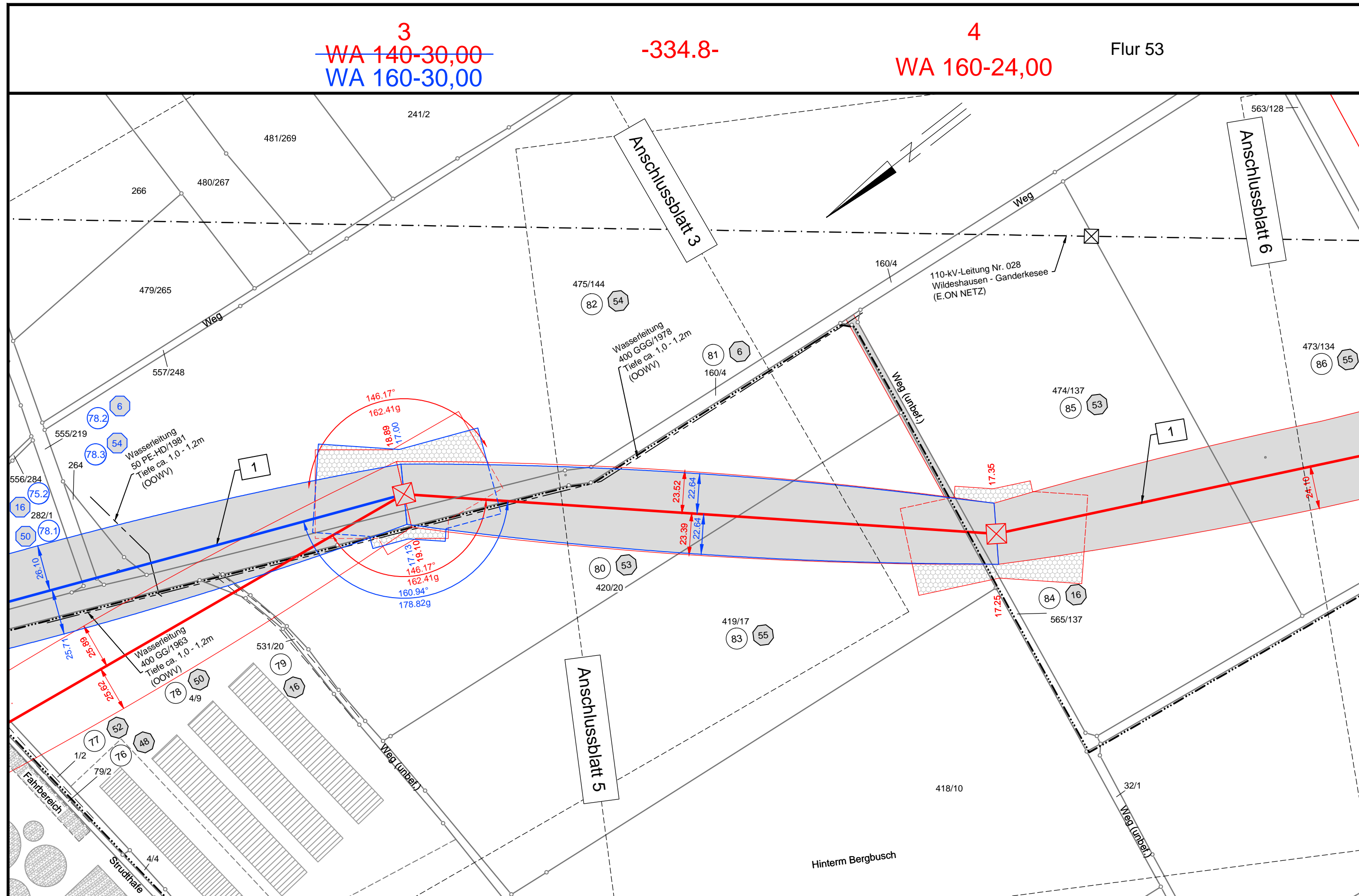


380-kV-Leitung  
Ganderkesee - St. Hülfe  
Nr. 309

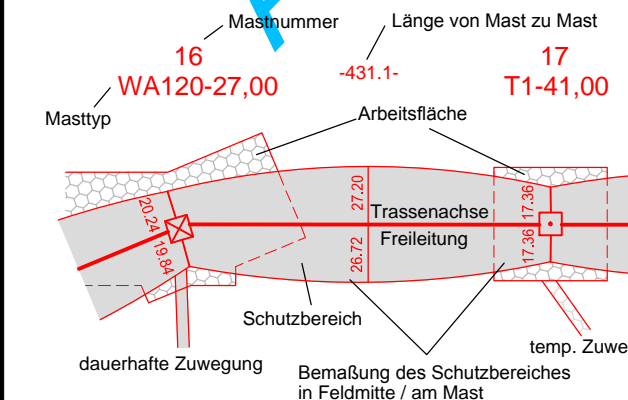
Lage-/Grunderwerbsplan

Mast-Nr. 3 - Mast-Nr. 4

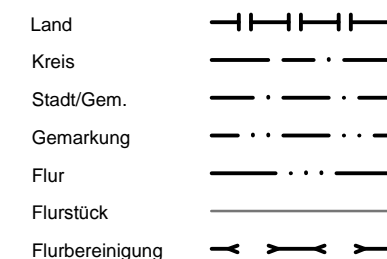
Deckblatt



Legende:



Grenzen:



- 1 Bauwerksnummer
- 2 Eigentümer Schlüsselnummer
- 3 Grundstücksordnungsnummer
- 37 Flurstücksnummer
- ⊗ Abspannmast
- ⊕ Tragmast

\* siehe Anlage 1 Seite 4 Erläuterungsbericht, Vorbemerkung

Planfeststellungsunterlage

Aufgestellt Bayreuth, 28.09.2011

i. V. J. Hübner i. V. M. J. ...

Firma K2E K2 Engineering GmbH  
Maßstab: 1:2000  
Einheit: Meter

Datum	Name
Bearb. 19.09.2011	Vocht
Gepr. 20.09.2011	König
Zustand	Gültig
Org.-Einheit NAL	-

Satzungsgemäß ausgelegen in der Zeit vom ... bis ...

Zeit und Ort der Auslegung sind vor Auslegung ortsüblich bekannt gemacht worden

Gemeinde: .....

Dienstsigel/Unterschrift .....

Planfeststellungsbehörde