











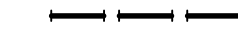


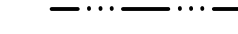





380-kV-Leitung
 Ganderkesee - St. Hülfe
 Nr. 309


Lage-/Grunderwerbsplan

Mast-Nr. 115 - Mast-Nr. 117
Deckblatt

Legende:

 Mastnummer  Länge von Mast zu Mast  Masttyp  Arbeitsfläche  dauerhafte Zuwegung  temp. Zuwegung	 Bauwerksnummer  Eigentümer  Grundstücks- ordnungsnummer  Flurstücksnummer  Abspannmast  Tragmast	Grenzen:  Land  Kreis  Stadt/Gem.  Gemarkung  Flur  Flurstück  Flurbereinigung
---	---	---

* siehe Anlage 1 Seite 4 Erläuterungsbericht, Vorbemerkung

Planfeststellungsunterlage			
Aufgestellt Bayreuth, ..28.09.2011...		Satzungsgemäß ausgelegt in der Zeit vom	
i.v. J. Kuhnert		i.v. M. ...	
Firma GA Hochspannung Leitungsbau GmbH		Maßstab: 1:2000	Einheit: Meter
		Datum	Name
		Bearb. 13.07.2011	Bürger
		Gepr. 15.07.2011	Wesemann
		Zustand	Gültig
		Org.-Einheit NAL	-
 Taking power further			
A	Mast 115 - 117	09.09.14	GA
Zust.	Änderung	Datum	Name Blatt: 39 / 54

Quelle: Auszug aus den Geobasisdaten der
 Niedersächsischen Vermessungs- und Katasterverwaltung

Gemarkung Wohlstreck Flur 1 Gemeinde Eydeltstedt

Gemeinde Drentwede
 Gemarkung Drentwede Flur 13