

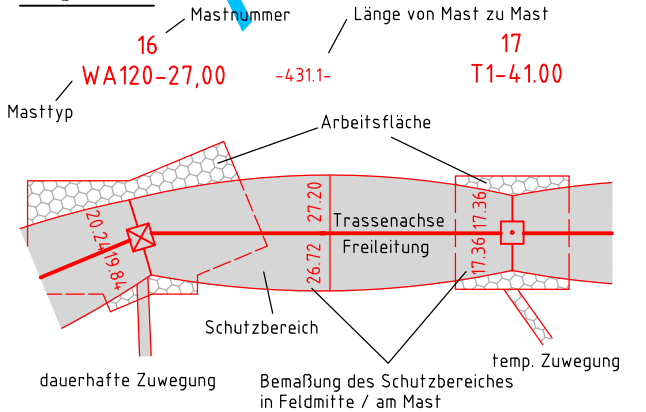
380-kV-Leitung
Ganderkesee - St. Hülfe
Nr. 309

Lage-/Grunderwerbsplan

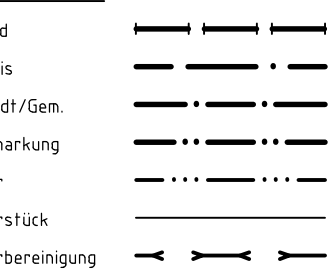
Mast-Nr. 108 - Mast-Nr. 111

Deckblatt

Legende:



Grenzen:



* siehe Anlage 1 Seite 4 Erläuterungsbericht, Vorbemerkung

Planfeststellungsunterlage

Aufgestellt
Bayreuth, 28.09.2011

i.v. J. Hübner i.v. M. ...

Firma
GA Hochspannung
Leitungsbau GmbH

Maßstab:	1:2000	Einheit:	Meter
Datum	Name	Datum	Name
Bearb. 12.07.2011	Bürger	Bearb. 12.07.2011	Bürger
Gepr. 15.07.2011	Wesemann	Gepr. 15.07.2011	Wesemann
Zustand	Gültig	Zustand	Gültig
Org.-Einheit NAL	-	Org.-Einheit NAL	-

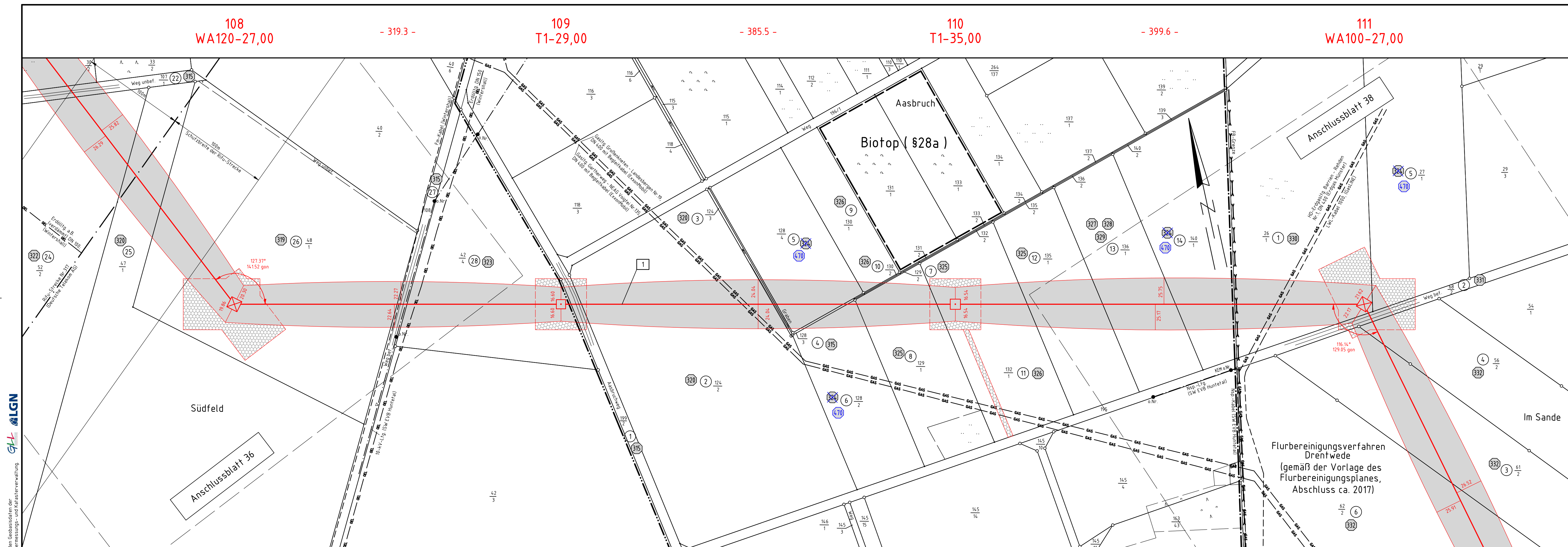
A ET-Schlüsselnr 03.11.14 GA
Zust. Änderung Datum Name Blatt: 37 / 54

Satzungsgemäß ausgelegen in der Zeit
vom ... bis ...

Zeit und Ort der Auslegung sind vor Auslegung ortsüblich bekannt gemacht worden.
Gemeinde:

Dienstsigel/Unterschrift

Planfeststellungsbehörde



Gemeinde Barnstorf Gemarkung Aldorf Flur 3
Gemarkung Barnstorf Flur 1
Gemeinde Drentwede Gemarkung Drentwede Flur 1

Quelle: Auszug aus den Geobasisdaten der Niedersächsischen Vermessungs- und Katasterverwaltung

