

36
KÜA Colnrade
Portal-27,00

-420.0-

37
WA 160-33,00

Flur 13

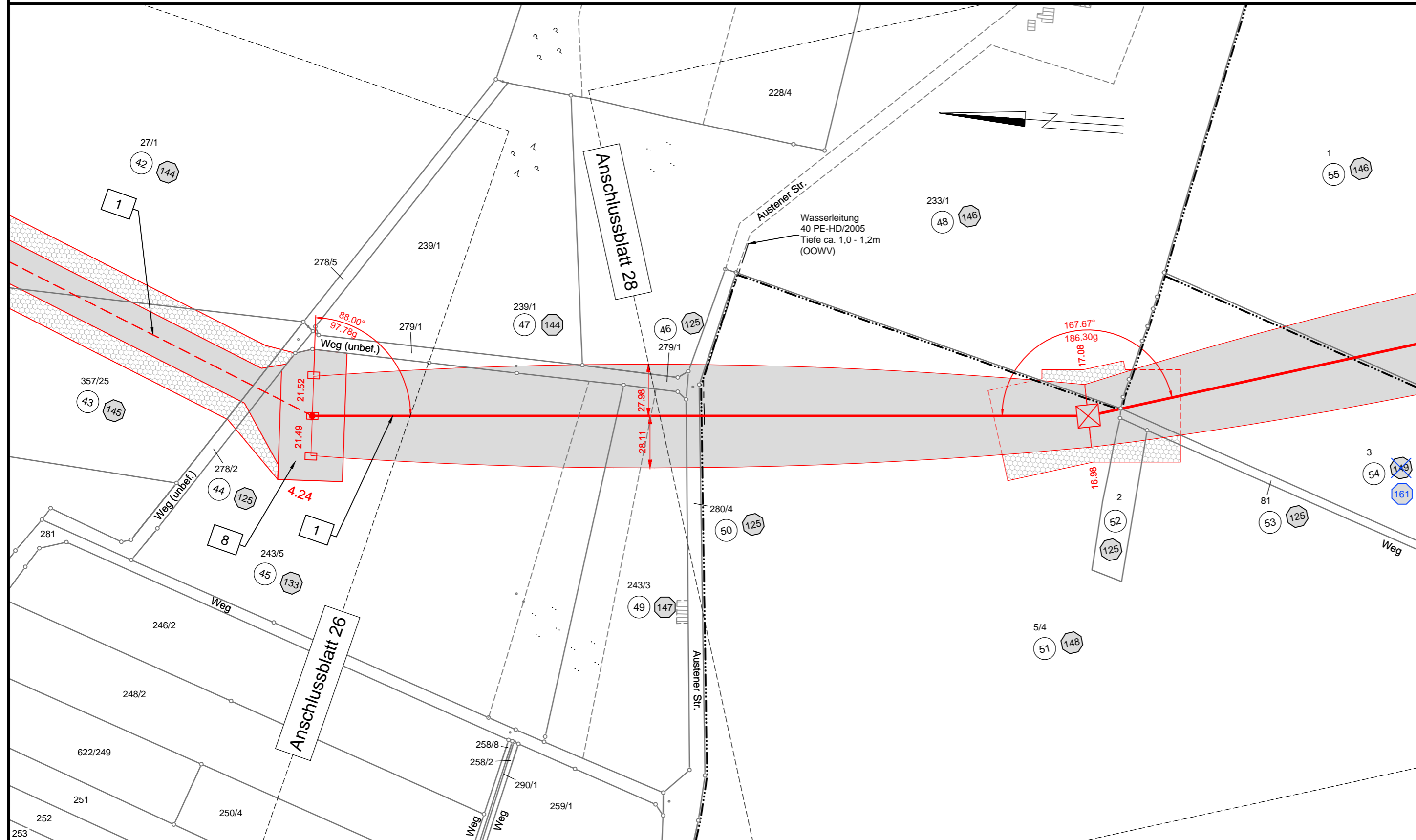


380-kV-Leitung
Ganderkesee - St. Hülfe
Nr. 309

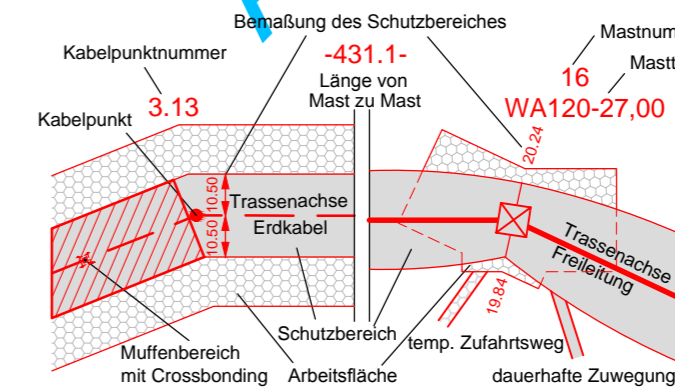
Lage-/Grunderwerbsplan

KÜA Colnrade - Mast-Nr. 37

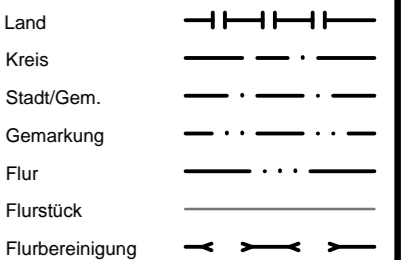
Deckblatt



Legende:



Grenzen:



- 1 Bauwerksnummer
- 1 Eigentümer Schlüsselnummer
- 5 Grundstücksordnungsnummer
- 37 Flurstücksnummer
- ⊠ Abspannmast
- ⊡ Tragemast
- KÜA Kabelübergangsanlage

* siehe Anlage 1 Seite 4 Erläuterungsbericht, Vorbemerkung

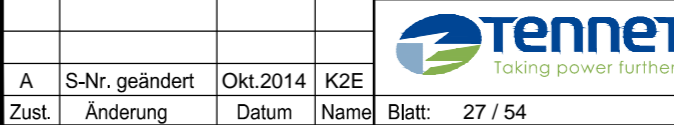
Planfeststellungsunterlage

Aufgestellt Bayreuth, 28.09.2011

i. V. J. Hübner *i. V. M. J. ...*

Firma: K2E K2 Engineering GmbH
Maßstab: 1:2000
Einheit: Meter

Datum	Name
Bearb. 19.09.2011	Vocht
Gepr. 20.09.2011	König
Zustand	Gültig
Org.-Einheit NAL	-



Satzungsgemäß ausgelegt in der Zeit vom ... bis ...

Zeit und Ort der Auslegung sind vor Auslegung ortsüblich bekannt gemacht worden

Gemeinde:

Dienstsigel/Unterschrift

Planfeststellungsbehörde

Flur 12

Landkreis Oldenburg

Gemeinde Colnrade
Gemarkung Colnrade

Flur 14

A	S-Nr. geändert	Okt.2014	K2E
Zust.	Änderung	Datum	Name



Blatt: 27 / 54