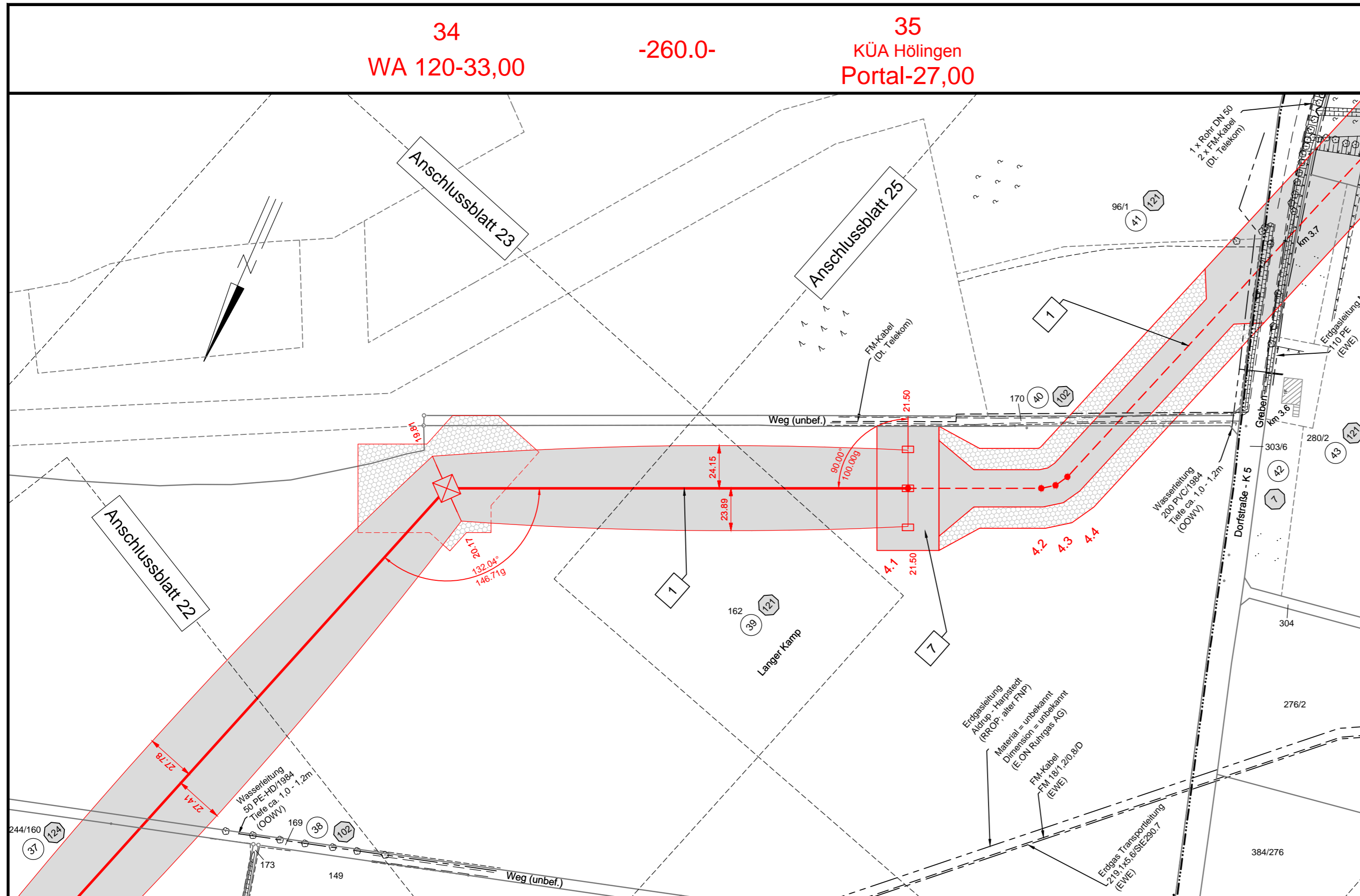


# 380-kV-Leitung Ganderkesee - St. Hülfe Nr. 309

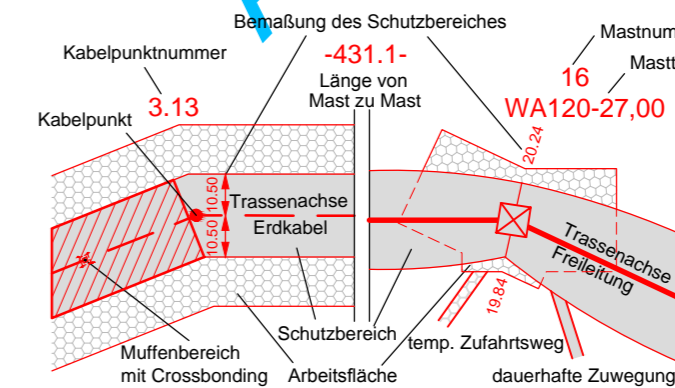
## Lage-/Grunderwerbsplan

Mast-Nr. 34 - KÜA Hölingen

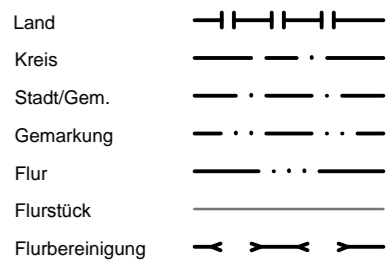
Alternativplanung\*



### Legende:



### Grenzen:



- 1 Bauwerksnummer
- 1 Eigentümer Schlüsselnummer
- 5 Grundstücksordnungsnummer
- 37 Flurstücksnummer
- ⊠ Abspannmast
- ⊠ Tragmast
- KÜA Kabelübergangsanlage

\* siehe Anlage 1 Seite 4 Erläuterungsbericht, Vorbemerkung

### Planfeststellungsunterlage

Aufgestellt Bayreuth, 28.09.2011

*V. Masou beg.* *i.V. M. J. ...*

Firma: **K2E**  
K2 Engineering GmbH

Maßstab: 1:2000  
Einheit: Meter

Datum	Name
Bearb. 19.09.2011	Vocht
Gepr. 20.09.2011	König
Zustand	Gültig
Org.-Einheit NAL	-

Satzungsgemäß ausgelegen in der Zeit vom ... bis ...

Zeit und Ort der Auslegung sind vor Auslegung ortsüblich bekannt gemacht worden

Gemeinde: .....

Dienstsigel/Unterschrift .....

Planfeststellungsbehörde

Landkreis Oldenburg

Flur 9

Gemeinde Winkelsett  
Gemarkung Reckum

Flur 10