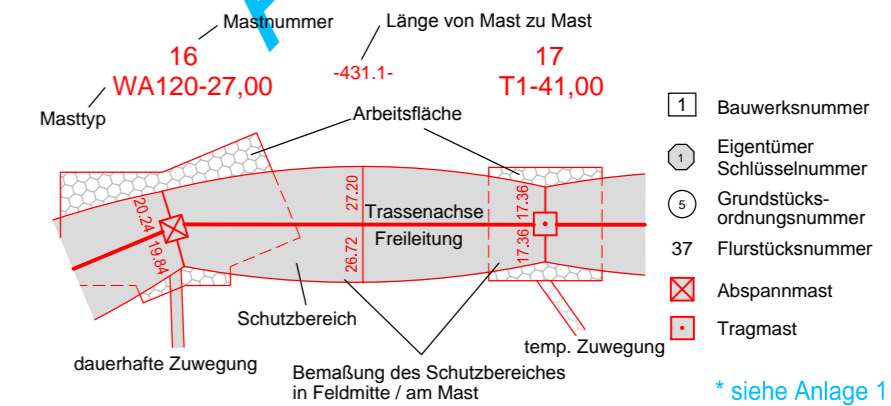


380-kV-Leitung
Ganderkesee - St. Hülfe
Nr. 309

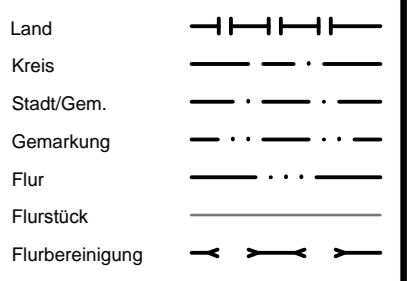
Lage-/Grunderwerbsplan

Mast-Nr. 29 - Mast-Nr. 31

Legende:



Grenzen:



Planfeststellungsunterlage

Aufgestellt
Bayreuth,28.09.2011.....

i.V. Mann *i.V. Schöler*

Firma: K2E
K2 Engineering GmbH

Maßstab: 1:2000
Einheit: Meter

Datum	Name
Bearb. 19.09.2011	Vocht
Gepr. 20.09.2011	König
Zustand	Gültig
Org.-Einheit NAL	-

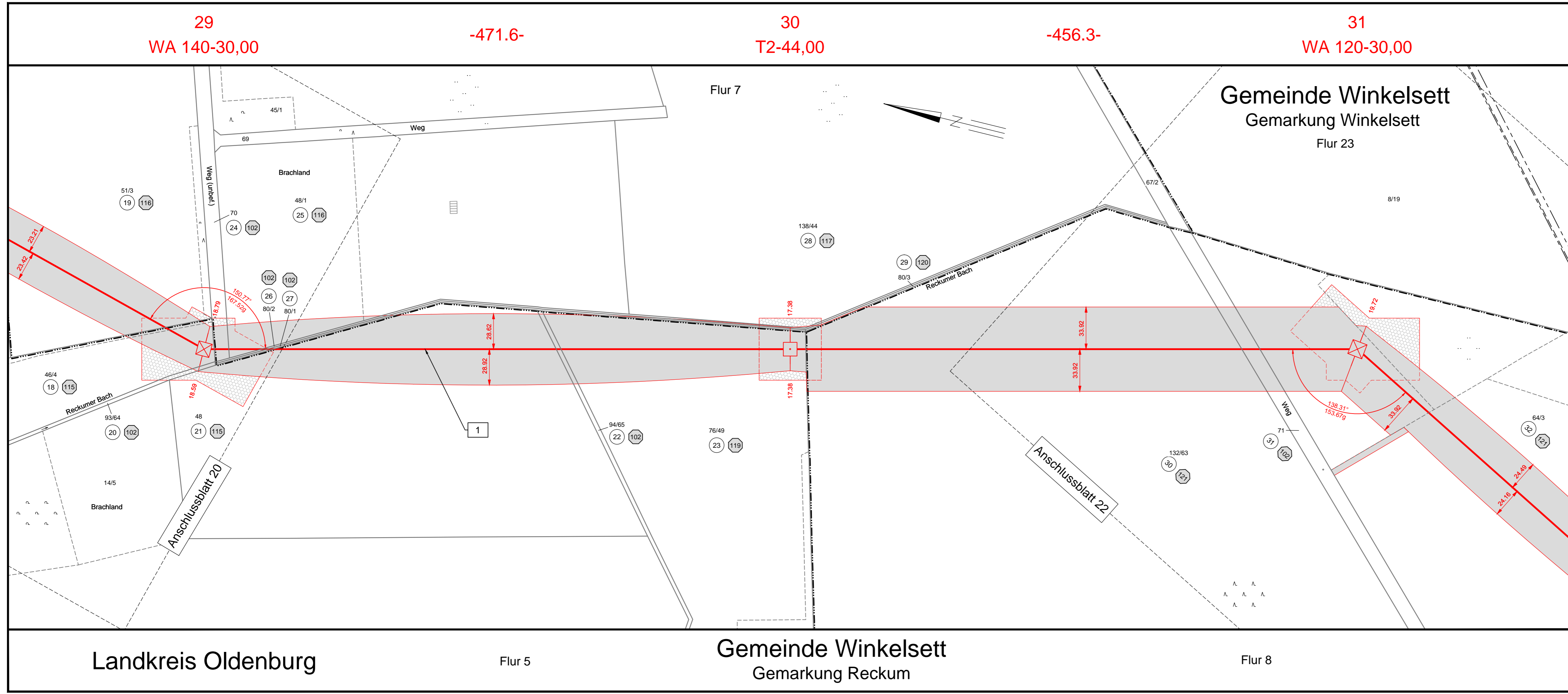
Satzungsgemäß ausgelegt in der Zeit
vom bis

Zeit und Ort der Auslegung sind vor Auslegung ortsüblich bekannt gemacht worden

Gemeinde:

Dienstsigel/Unterschrift

Planfeststellungsbehörde



29
WA 140-30,00

-471.6-

30
T2-44,00

-456.3-

31
WA 120-30,00

Flur 7

Gemeinde Winkelsett
Gemarkung Winkelsett
Flur 23

Anschlussblatt 20

Anschlussblatt 22

Landkreis Oldenburg

Flur 5

Gemeinde Winkelsett
Gemarkung Reckum

Flur 8