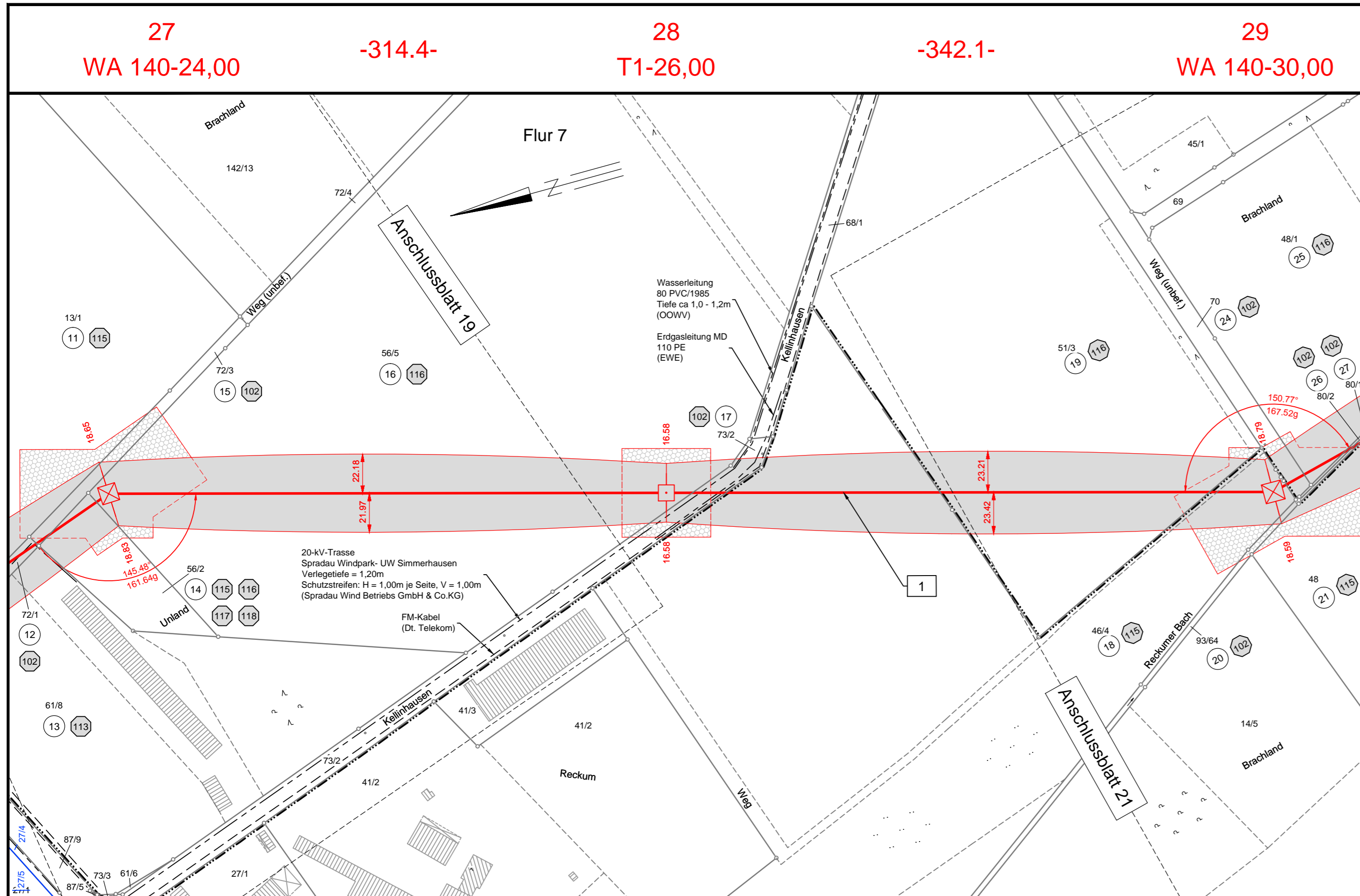


380-kV-Leitung Ganderkesee - St. Hülfe Nr. 309

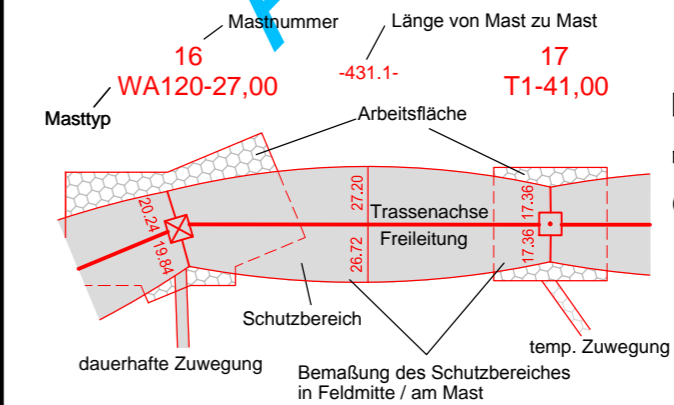
Lage-/Grunderwerbsplan

Mast-Nr. 27 - Mast-Nr. 29

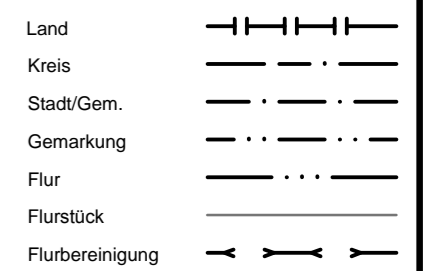
Deckblatt



Legende:



Grenzen:



* siehe Anlage 1 Seite 4 Erläuterungsbericht, Vorbemerkung

Planfeststellungsunterlage

Aufgestellt
Bayreuth, 28.09.2011
i.v. J. Hübner *i.v. M. J...*

Firma: K2E
K2 Engineering GmbH
Maßstab: 1:2000
Einheit: Meter

Datum	Name
Bearb. 19.09.2011	Vocht
Gepr. 20.09.2011	König
Zustand	Gültig
Org.-Einheit NAL	-

Satzungsgemäß ausgelegt in der Zeit vom bis

Zeit und Ort der Auslegung sind vor Auslegung ortsüblich bekannt gemacht worden

Gemeinde:

Dienstsigel/Unterschrift

Planfeststellungsbehörde

Flur 6 Landkreis Oldenburg Gemeinde Winkelsett Gemarkung Reckum Flur 5