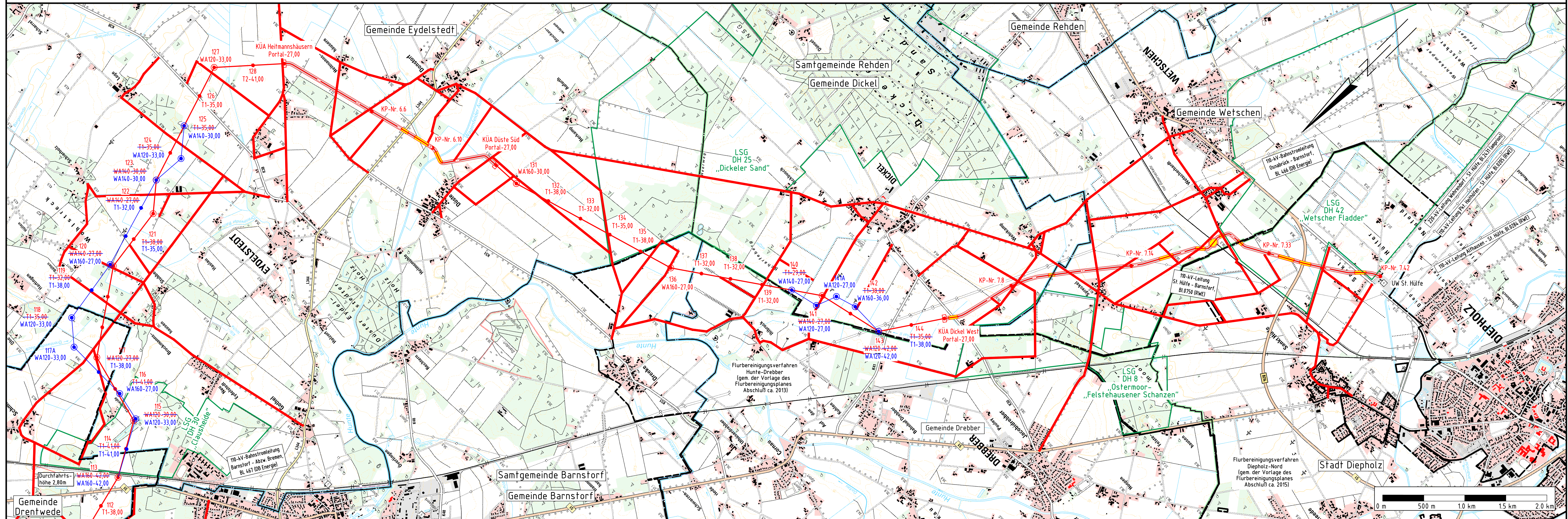


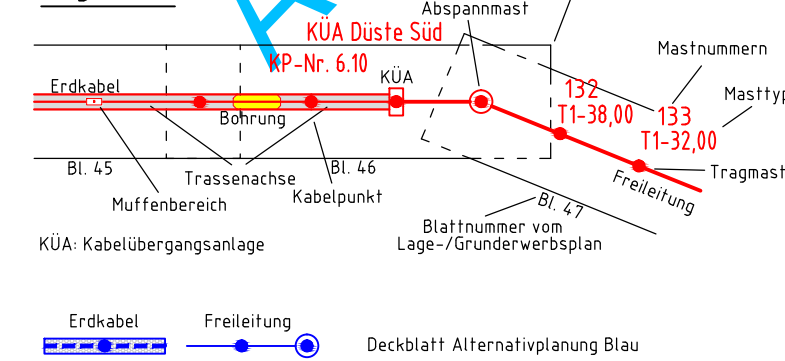
380-kV-Leitung
Ganderkesee - St. Hülfe
Nr. 309

Wegenutzungsplan
Deckblatt

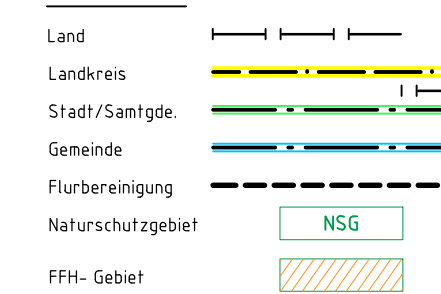
Alternativplanung*



Legende:



Grenzen:



Quelle: Auszug aus den Landeskartenwerken der niedersächsischen Vermessungs- und Katasterverwaltung. *siehe Anlage 1 Seite 4 Erläuterungsbericht, Vorbemerkung

Planfeststellungsunterlage

Aufgestellt
Bayreuth, 28.09.2011
i.v. H. Hübner

Satzungsgemäß ausgelegt in der Zeit
vom ... bis ...
Zeit und Ort der Auslegung sind vor Auslegung ortsüblich bekannt gemacht worden
Gemeinde: ...

Firma
GA Hochspannung
Leitungsbau GmbH

Maßstab:	1: 25000	Einheit:	Meter
Datum	Name	Datum	Name
Bearb. 23.09.2011	Vogel	26.09.2011	Wesemann
Zustand	Gültig		
Org.-Einheit NAL			

Taking power further

Dienstsigel/Unterschrift
Planfeststellungsbehörde